



UAB „Geoinfra“  
Įmonės kodas 303234869

Užsakovas	Kazlų Rūdos savivaldybės administracija
Projektuotojas	UAB „Geoinfra“
Statinio projekto pavadinimas	Kazlų Rūdos sav., Kazlų Rūdos sen., Ažuolų Būdos k., Ateities gatvės atkarpos, kapitalinio remonto techninis darbo projektas
Statybos vieta	Ateities g., Ažuolų Būdos k., Kazlų Rūdos sen., Kazlų Rūdos sav.
Statybos rūšis	Kapitalinis remontas
Statinio paskirtis	Susisiekimo komunikacijos: gatvės
Statinio kategorija	Neypatingasis statinys
Statinio projekto Nr.	P24-29
Statinio projekto etapas	Techninis darbo projektas
Statinio projekto dalis	Bendroji dalis
Bylos žymuo	P24-29_KR_TDP_BD
Laida	0
Tauragė 2024	

Projekto vadovas

.....  
(parašas)

.....  
(data)

J. Mickūnas  
Atest. Nr. 30952


Projekto dalies vadovas

.....  
(parašas)

.....  
(data)

J. Mickūnas  
Atest. Nr. 27107

## PROJEKTO DOKUMENTŲ SUDĖTIES ŽINIARAŠTIS

0	2024	STATYBOS LEIDIMUI, KONKURSUI		
Laida	Data	LAIDOS STATUSAS. KEITIMO PRIEŽASTIS		
Šis dokumentas yra UAB "Geoinfra" ir Užsakovo nuosavybė. Naudoti tikslams nesusijusiems su projektuojamu objektu, be UAB "Geoinfra" ir Užsakovo žinios DRAUDŽIAMA				
Atestato Nr.				Statinio projekto pavadinimas
				Kazlų Rūdos sav., Kazlų Rūdos sen., Ažuolų Būdos k., Ateities gatvės atkarpos, kapitalinio remonto techninis darbo projektas
30952	PV	J. Mickūnas		Projekto dalis
27107	PDV	J. Mickūnas		Bendroji dalis
	INŽ	A.Ugintas		Dokumento pavadinimas
				Projekto dokumentų sudėties žiniaraštis
				Laida
				0
LT	Statytojas ir (arba) užsakovas Kazlų Rūdos savivaldybės administracija			Dokumento žymuo
				P24-29_KR_TDP_BD_PDSŽ
				Lapas
				Lapų
				1
				2

**PROJEKTO SUDĖTIES ŽINIARAŠTIS**

Eil. Nr.	Bylos žymuo	Laida	Pavadinimas	Pastabos
1.	P24-29_KR_TDP_BD	0	Bendroji dalis	
2.	P24-29_KR_TDP_SD	0	Susisiekimo dalis	
3.	P24-29_KR_TDP_KS	0	Statybos skaičiuojamosios kainos nustatymo dalis	

**PROJEKTO TEKSTINIŲ DOKUMENTŲ SUDĖTIES ŽINIARAŠTIS**

Eil. Nr.	Dokumento žymuo	Lapų sk.	Laida	Pavadinimas	Pastabos
1.	P24-29_KR_TDP_BD_PDSŽ	2	0	Projekto dokumentų sudėties žiniaraštis	
2.	P24-29_KR_TDP_BD_BSR	2	0	Bendrieji statinio rodikliai	
3.	P24-29_KR_TDP_BD_BAR	6	0	Bendrasis aiškinamasis raštas	
4.	P24-29_KR_TDP_BD_BTS	27	0	Bendroji techninė specifikacija	
5.	P24-29_KR_TDP_BD_LS	1	0	Licencijų sąrašas	
6.	P24-29_KR_TDP_BD_PSS	1	0	Projekto suderinimų sąrašas	

**PROJEKTO PRIDEDAMŲJŲ DOKUMENTŲ SUDĖTIES ŽINIARAŠTIS**




Eil. Nr.	Dokumento žymuo	Pavadinimas	Lapų sk.
1.		Projektavimo užduotis	2
2.	Atestato Nr. 30952	Statinio projekto vadovo kvalifikacijos atestatas	1
3.	Atestato Nr. 27107	Statinio projekto dalies vadovo kvalifikacijos atestatas	1
4.	Nr.24-29	PV įsakymas	1
6.		Topografinis planas	6
7.			
8.			

**PROJEKTO BRĖŽINIŲ SUDĖTIES ŽINIARAŠTIS**

Dokumento žymuo	Lapų sk.	Laida	Pavadinimas	Pastabos
P24-29_KR_TDP_BD_SS-01	1	0	Situacijos planas M1:500	
P24-29_KR_TDP_BD_ANP-02	1	0	Aukščių ir nužymėjimo planas M1:500	
P24-29_KR_TDP_BD_DEOP-03	1	0	Dangų ir eismo organizavimo planas M1:500	
P24-29_KR_TDP_BD_SITP-04	1	0	Suvestinis inžinerinių tinklų planas M1:500	
P24-29_KR_TDP_BD_SP-05	1	0	Skersiniai profiliai M1:500	

	Lapas	Lapų	Laida
P24-29_KR_TDP_BD_PDSŽ	2	2	0

**BENDRIEJI STATINIO RODIKLIAI**




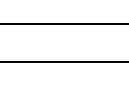
0	2024	STATYBOS LEIDIMUI, KONKURSUI			
Laida	Data	LAIDOS STATUSAS. KEITIMO PRIEŽASTIS			
Šis dokumentas yra UAB "Geoinfra" ir Užsakovo nuosavybė. Naudoti tikslams nesusijusiems su projektuojamu objektu, be UAB "Geoinfra" ir Užsakovo žinios DRAUDŽIAMA					
<b>Atestato Nr.</b>				<b>Statinio projekto pavadinimas</b> Kazlų Rūdos sav., Kazlų Rūdos sen., Ažuolų Būdos k., Ateities gatvės atkarpos, kapitalinio remonto techninis darbo projektas	
30952	PV	J. Mickūnas		<b>Projekto dalis</b> Bendroji dalis	
27107	PDV	J. Mickūnas			
	INŽ	A.Ugintas			
				<b>Dokumento pavadinimas</b> Bendrieji statinio rodikliai	<b>Laida</b> 0
<b>LT</b>	<b>Statytojas ir (arba) užsakovas</b> Kazlų Rūdos savivaldybės administracija			<b>Dokumento žymuo</b> P24-29_KR_TDP_BD_BSR	<b>Lapas</b> 1
					<b>Lapų</b> 2

**BENDRIEJI STATINIO RODIKLIAI**

Pavadinimas	Mato vienetas	Kiekis	Pastabos
<b>III. SUSISIEKIMO KOMUNIKACIJOS</b>			
<b>1. Ateities g. : kapitalinis remontas</b>			
1.1. kategorija		Ds	
1.2. ilgis*	km	0,315	
1.3. važiuojamosios dalies plotis	m	4,00	
1.4. eismo juostų skaičius	vnt.	1	
1.5. eismo juostos plotis	m	4,00	
<b>2. Krašto kelias Nr.230. : kapitalinis remontas</b>			
2.1. Nuovažos ilgis	km	0,007	

P24-29_KR_TDP_BD_BSR	<b>Lapas</b>	<b>Lapų</b>	<b>Laida</b>
	2	2	0

## BENDRASIS AIŠKINAMASIS RAŠTAS

0	2024	STATYBOS LEIDIMUI, KONKURSUI				
Laida	Data	LAIDOS STATUSAS. KEITIMO PRIEŽASTIS				
Šis dokumentas yra UAB "Geoinfra" ir Užsakovo nuosavybė. Naudoti tikslams nesusijusiems su projektuojamu objektu, be UAB "Geoinfra" ir Užsakovo žinios DRAUDŽIAMA						
<b>Atestato Nr.</b>				<b>Statinio projekto pavadinimas</b> Kazlų Rūdos sav., Kazlų Rūdos sen., Ažuolų Būdos k., Ateities gatvės atkarpos, kapitalinio remonto techninis darbo projektas		
30952	PV	J. Mickūnas		<b>Projekto dalis</b> Bendroji dalis		
27107	PDV	J. Mickūnas				
	INŽ	A.Ugintas				
				<b>Dokumento pavadinimas</b> Bendrasis aiškinamasis raštas	<b>Laida</b> 0	
<b>LT</b>	<b>Statytojas ir (arba) užsakovas</b> Kazlų Rūdos savivaldybės administracija			<b>Dokumento žymuo</b> P24-29_KR_TDP_BD_BAR	<b>Lapas</b> 1	<b>Lapų</b> 6

## Turinys

1. Projekto rengimo pagrindas .....	3
2. Projektuojamo statinio duomenys.....	4
3. Esamos būklės analizė .....	4
4. Klimato sąlygos.....	5
5. Projektiniai sprendiniai.....	5

	Lapas	Lapy	Laida
P24-29_KR_TDP_BD_BAR	2	10	0

## 1. Projekto rengimo pagrindas

Gatvės kapitalinio remonto projektas (toliau – Projektas) parengtas vadovaujantis Statybos įstatymu ir kitais įstatymais, reglamentuojančiais statinio saugos ir paskirties reikalavimus, teisės aktais, reglamentuojančiais esminius statinio reikalavimus ir statinio techninius parametrus, pagal statinių ar statybos produktų charakteristikų lygius ir klases, kitais teisės aktais, teritorijų planavimo ir normatyviniais statybos techniniais dokumentais, normatyviniais statinio saugos ir paskirties dokumentais.

### 1.1. Projekto rengimo dokumentai

- Statinio projektavimo užduotis (techninė užduotis);
- Projekto rengimo metu buvo atlikti inžineriniai geodeziniai tyrimai.

#### 1.1.1. Pagrindiniai normatyviniai ir kiti dokumentai

I-1240	Lietuvos Respublikos statybos įstatymas
I-1120	Lietuvos Respublikos teritorijų planavimo įstatymas
I-2223	Lietuvos Respublikos aplinkos apsaugos įstatymas
1116	Lietuvos Respublikos Vyriausybės nutarimas „Dėl pažeistos žemės rekultivavimo ir derlingojo dirvožemio sluoksnio išsaugojimo“
XIII-2166	Lietuvos respublikos specialiųjų žemės naudojimo sąlygų įstatymas
KTR 1.01:2008	„Automobilių keliai“
STR 1.04.04:2017	„Statinio projektavimas, projekto ekspertizė“
STR 1.01.03:2017	„Statinių klasifikavimas“
STR 1.06.01:2016	„Statybos darbai. Statinio statybos priežiūra“
STR 1.05.01:2017	„Statybą leidžiantys dokumentai. Statybos užbaigimas. Statybos sustabdymas. Savavališkos statybos padarinių šalinimas. Statybos pagal neteisėtai išduotą statybą leidžiantį dokumentą padarinių šalinimas“
STR 2.06.04:2014	„Gatvės ir vietinės reikšmės keliai. Bendrieji reikalavimai“
STR 2.03.01:2019	„Statinių prieinamumas“
STR 2.01.01(1):2005	„Esminis statinio reikalavimas. „Mechaninis atsparumas ir pastovumas“
STR 2.01.01(2):1999	„Esminiai statinio reikalavimai. Gaisrinė sauga“
STR 2.01.01(3):1999	„Esminiai statinio reikalavimai. Higiena, sveikata, aplinkos apsauga“
STR 2.01.01(4):2008	„Esminis statinio reikalavimai. Naudojimo sauga“
STR 1.01.08:2002	„Statinio statybos rūšys“
LST 1516:2015	Lietuvos standartas „Statinio projektas. Bendrieji įforminimo reikalavimai“
LST 1569:2012	Lietuvos standartas „Statinio projektas. Lauko inžinerinių tinklų grafiniai ženklai“
PĮT KŽA 08	Kelių eismo taisyklės
TRA SBR 19	Kelio ženklų atramų parinkimo, projektavimo ir įrengimo taisyklės.
TRA UŽPILDAI 19	Automobilių kelių nesurištųjų mišinių ir gruntų, naudojamų sluoksniams be rišiklių, techninių reikalavimų aprašas.
TRA TRINKELĖS 14	Automobilių kelių užpildų techninių reikalavimų aprašas.
TRA VŽ 12	Automobilių kelių trinkelėlių, plokščių ir kitų medžiagų techninių reikalavimų aprašas
TRA ŽM 12	Automobilių kelių vertikaliųjų kelio ženklų techninių reikalavimų aprašas
ĮT SBR 19	Kelių ženklavimo medžiagų techninių reikalavimų aprašas
ĮT VŽ 14	Automobilių kelių dangos konstrukcijos sluoksnių be rišiklių įrengimo taisyklės.
ĮT ŽS 17	Automobilių kelių vertikaliųjų kelio ženklų įrengimo taisyklės
ĮT ŽM 12	Automobilių kelių žemės darbų atlikimo ir žemės sankasos įrengimo taisyklės
KPT SDK 19	Kelių ženklavimo medžiagų naudojimo ir ženklavimo įrengimo taisyklės
KPT VNS 16	Automobilių kelių standartizuotų dangų konstrukcijų projektavimo taisyklės
R ISEP 10	Automobilių kelių vandens nuleidimo sistemų projektavimo taisyklės
	Inžinerinių saugaus eismo priemonių projektavimo ir naudojimo rekomendacijos

	Lapas	Lapų	Laida
P24-29_KR_TDP_BD_BAR	3	6	0

## 2. Projektuojamo statinio duomenys

**Projekto rengėjas:** UAB „Geoinfra“.

**Projekto užsakovas:** Kazlų Rūdos savivaldybės administracija.

**Projektas:** Kazlų Rūdos sav., Kazlų Rūdos sen., Ažuolų Būdos k., Ateities gatvės atkarpos, kapitalinio remonto techninis darbo projektas.

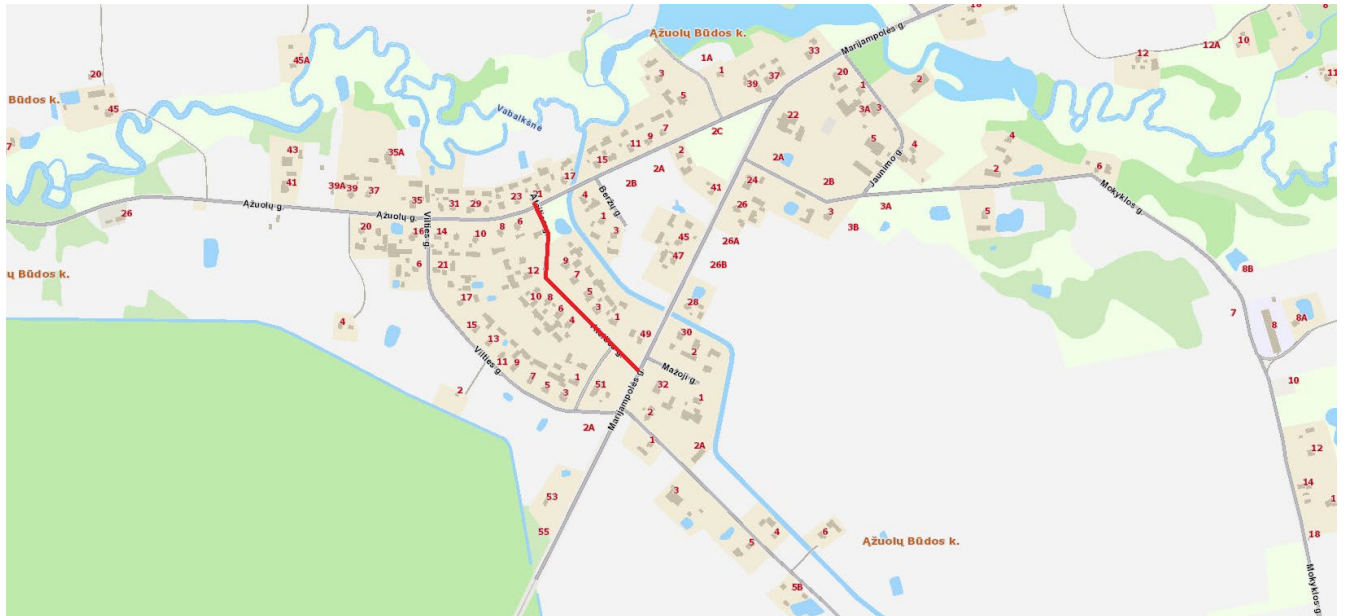
**Statinio paskirtis ir kategorija:** Susisiekimo komunikacijos: gatvės. Neypatingasis statinys.

**Statybos rūšis:** Kapitalinis remontas.

**Adresas:** Ateities g., Ažuolų Būdos k., Kazlų Rūdos sen., Kazlų Rūdos sav.

## 3. Esamos būklės analizė

Projektuojamas gatvės ruožas yra Ažuolų Būdos k., Kazlų Rūdos sen., Kazlų Rūdos sav., gatvė prasideda nuo Ažuolų gatvės ir baigiasi ties Via Lietuva krašto kelio Nr. 230.



1 paveikslas. ----- projektuojama Ateities g.

Ateities gatvė projektuojama dvipusio eismo gatvė. Esamas gatvės plotis 4,0 – 5,0 m pločio. Esama danga – žvyras, asfaltas. Žvyro danga vietomis duobėta, pavasario polaidžio metu susidaro įdubos, šiltuoju laikotarpiu vykstant eismui kyla dulės gyvenantiems šalia gatvės. Vietomis grioviai užsilinkę, todėl paviršinis vanduo negali nubėgti nuo gatvės, taip drėkina visą kelio sankasą. Gatvės ruožo ilgis – 0,315 km. Gatvės kategorija – pagalbinė (Ds).



2 paveikslas. Esama situacija projektuojamame ruože.

	Lapas	Lapų	Laida
P24-29_KR_TDP_BD_BAR	4	6	0

Projektuojame ruože yra šie inžineriniai tinklai: požeminės 0,4 kV elektros linijos, 0,4 kV elektros oro linijos, ryšių požeminiai kabeliai ir vandentiekio vamzdžiai, drenažo tinklai.

Visi inžineriniai tinklai parodyti topografinėje nuotraukoje ir suderinti su juos eksploatuojančiomis organizacijomis.

Gatvės statybos darbai esamų komunikacijų nepažeis. Inžinerinių tinklų apsaugos zonose darbus vykdyti tik išsikvietus juos eksploatuojančių žinybų atstovus ir nustačius tikslią jų buvimo vietą. Kasimo ir tankinimo darbai atliekami rankiniu būdu, prižiūrint atsakingiems už darbus vadovams ir laikantis visų saugumo reikalavimų.

Ateities gatvės kapitalinio remonto darbai higieninės ir ekologinės situacijos nepablogins.

Gatvės statinys nepatenka į kultūros paveldo bei saugomos teritorijos ribas.

#### 4. Klimato sąlygos

Klimatas apibūdinamas taip:

- vidutinis metinis kritulių kiekis – 800 - 850 mm;
- vidutinė metinė oro temperatūra – +6,0 - +6,5 °C;
- vidutinė žiemą (sausis , vasaris) – -3,0 - - 3,5°C;
- vidutinė vasarą (liepa) – +16,5 - +17,0 °C;
- Vidutinis metų vėjo greitis – nuo 3,5 iki 4,0 m/s;
- Įšalo gylis – 1,30 m

Pateikti duomenys konkrečiais metais gali skirtis, bei vykstant klimato pokyčiams ateityje gali kisti.



3 pav. Vidutinis metinis vėjo greitis ir vyraujančios vėjo kryptys

#### 5. Projektiniai sprendiniai

Projekte suprojektuoti šie statiniai ar pagrindiniai statinių elementai.

Pagal užsakovo pateiktą techninę užduotį gatvė kapitaliai remonuojama.

##### 5.1. Gatvė

Gatvė projektuojama maksimaliai prisiderinant prie esamos situacijos ir kad atitiktų pagalbinės kategorijos gatvei keliamus techninius reikalavimus. Visi sprendiniai yra suderinti su Kazlų Rūdos savivaldybės

	Lapas	Lapų	Laida
P24-29_KR_TDP_BD_BAR	5	6	0

administracija. Gatvė projektuojama vadovaujantis STR 2.06.04:2014 „Gatvės ir vietinės reikšmės keliai. Bendrieji reikalavimai“ bei KTR 1.01.2008 „Automobilių keliai“ taip, kad nepažeistų trečiųjų asmenų interesų.

Gatvės ašinė linija projektuojama vadovaujantis STR 2.06.04:2014 „Gatvės ir vietinės reikšmės keliai. Bendrieji reikalavimai“. Gatvės trasa projektuojama maksimaliai pakeliant ašį, siekiant pagerinti esamos gatvės situaciją ir kad būtų užtikrinti sklandūs įvažiavimai į kiemus.

Gatvėje įrengiama asfalto danga remiantis „Automobilių kelių standartizuotų dangų konstrukcijų projektavimo taisyklės“ KPT SDK 19 ir „Automobilių kelių sankryžos“ R36-01 rekomendacijomis.

Kelkraščiai tvirtinami iš nesurištųjų mineralinių medž. 11/22 (85%) ir dirvožemio (15%) mišinio 0/22.

## 5.2. Vandens nuvedimas





Paviršinio vandens nuvedimas užtikrinamas gatvės skersiniu ir išilginiu nuolydžiu. Nuo Pk 0+00 iki Pk 1+60, vandens nuvedimas numatomas kairėje pusėje projektuojamu grioviu, kur vanduo nuvedamas į gatvės pradžioje esantį griovį, kur Ažuolų gatvės grioviu nutekės iki esamo kanalo. O ruože nuo Pk 1+60 iki Pk 3+23 vanduo nuvedamas į esamus gatvės rezervus kur perteklinis vanduo susigersi į esamus gruntus, sankasos drenavimui suprojektuotas pokonstruktinis drenažas, kuris nuvedamas į esamą surinkimo šulinėlį Pk 2+78. Taip pat, Pk 2+78 dešinėje pusėje papildomai suprojektuotas paviršinio vandens nuleistuvus PN-45, kuris taip pat pajungiamas į ta patį drenažo vandens surinkimo šulinį.

## 5.3. Eismo saugumo priemonės

Kelio ženklai įrengiami vadovaujantis kelio ženklų įrengimo ir vertikaliojo ženklinimo taisyklių reikalavimais. Kelio ženklai projektuojami I dydžio grupės.

	Lapas	Lapų	Laida
P24-29_KR_TDP_BD_BAR	6	6	0

## BENDROJI TECHNINĖ SPECIFIKACIJA

0	2024	STATYBOS LEIDIMUI, KONKURSUI				
Laida	Data	LAIDOS STATUSAS. KEITIMO PRIEŽASTIS				
Šis dokumentas yra UAB "Geoinfra" ir Užsakovo nuosavybė. Naudoti tikslams nesusijusiems su projektuojamu objektu, be UAB "Geoinfra" ir Užsakovo žinios DRAUDŽIAMA						
<b>Atestato Nr.</b>				<b>Statinio projekto pavadinimas</b> Kazlų Rūdos sav., Kazlų Rūdos sen., Ažuolų Būdos k., Ateities gatvės atkarpos, kapitalinio remonto techninis darbo projektas		
30952	PV	J. Mickūnas		<b>Projekto dalis</b> Bendroji dalis		
27107	PDV	J. Mickūnas				
	INŽ	A.Ugintas				
				<b>Dokumento pavadinimas</b> Bendroji techninė specifikacija	<b>Laida</b> 0	
<b>LT</b>	<b>Statytojas ir (arba) užsakovas</b> Kazlų Rūdos savivaldybės administracija			<b>Dokumento žymuo</b> P24-29_KR_TDP_BD_BTS	<b>Lapas</b> 1	<b>Lapų</b> 28

## Turinys

1.	BENDRIEJI NURODYMAI IR REIKALAVIMAI .....	3
2.	TEISĖS AKTŲ LAIKYMASIS IR GAUNAMI LEIDIMAI .....	3
3.	ĮSTATYMAI IR NORMATYVINIAI DOKUMENTAI, KURIŲ PRIVALU LAIKYTIS STATANT STATINĮ .....	4
4.	NURODYMAI IR REIKALAVIMAI PROJEKTO IR STATYBOS DOKUMENTŲ PARENGIMUI .....	10
5.	BENDRIEJI REIKALAVIMAI STATYBOS PRODUKTAMS .....	13
6.	STATYBOS DARBŲ ORGANIZAVIMAS IR METODAI .....	18
7.	STATINIŲ STATYBOS IR STATYBOS DARBŲ EILIŠKUMO GRAFIKAS .....	20
8.	PAPILDOMO ŽEMĖS SKLYPO STATYBOS PRODUKTAMS IR KONSTRUKCIJOMS SANDĖLIUOTI, STATYBINIAMS ĮRENGINIAMS IR MECHANIZMAMS ĮRENGTI, LAIKINIEMS KELIAMS IR INŽINERINIAMS TINKLAMS NUTIESTI GALIMYBĖS IR SĄLYGOS .....	20
9.	SUSIDARYSIANČIŲ ĮVAIRIŲ RŪŠIŲ STATYBINIŲ ATLIEKŲ ORIENTACINIS KIEKIS, JŲ TVARKYMO BŪDAI, PANAUDOJIMO STATYBVIETĖJE SĄLYGOS .....	23
10.	STATINIO STATYBOS TECHNINĖS PRIEŽIŪROS ORGANIZAVIMAS IR VYKDYMO TVARKA .....	24
11.	STATYBOS UŽBAIGIMAS .....	26

	Lapas	Lapų	Laida
P24-29_KR_TDP_BD_BTS	2	28	0

## 1. BENDRIEJI NURODYMAI IR REIKALAVIMAI

### 1.1. Taikymo sritis

Ši bendroji techninė specifikacija yra neatskiriama Projekto dalis, ji papildo bendraisiais reikalavimais ir nurodymais atskirų projekto dalių technines specifikacijas.

Rangovas privalo vadovautis šia specifikacija, tačiau neapsiriboti vien ja.

Esant neatitikimams tarp šios specifikacijos ir statybos darbų rangos sutarties nuostatų, Rangovas privalo vadovautis statybos darbų rangos sutarties nuostatomis.

### 1.2. Bendrosios nuostatos

Ši bendroji techninė specifikacija apima statybinių mechaninių ir elektrotechninių medžiagų, įrengimų tiekimą, pristatymą į statybos aikštelę, pastatymą ir sumontavimą.

Darbas apima statybą, montavimą ir, jei nenurodoma kitaip, visas medžiagas, gaminius būtinus pilnam įrengimui, ir tokius patikrinimus bei reguliavimus, kokie aprašyti specifikacijoje, brėžinius ir visa tai, ko gali prireikti statybai.

Žodžiai „pilnas įrengimas“ turi reikšti ne tik darbų atitikimą ir įrengimus, nurodytus šioje specifikacijoje, bet ir visus atsitiktinius įvairius komponentus, kurie yra reikalingi pilnam darbo atlikimui ir leisti įmonei tinkamai veikti. Pastatytas statinys turi tenkinti esminius statinio reikalavimus.

Rangovas turi užtikrinti, kad Darbas būtų atliktas teisingai ir reikiama seka.

Rangovas privalo užtikrinti, kad visos Darbo dalys ir visos medžiagos tarpusavyje būtų suderintos.

## 2. Teisės aktų laikymasis ir gaunami leidimai

### 2.1. Teisės aktų laikymasis

Statant statinį Rangovas privalo laikytis Lietuvos Respublikos įstatymų bei normatyvinių statybos dokumentų reikalavimų.

Rangovas turi vykdyti visus Lietuvos Respublikos normatyvinius reikalavimus ir taisykles, išleistas bet kurios valdžios įstaigos, kurios jurisdikcijoje yra statybos aikštelė.

Visi techninėse specifikacijose (toliau - TS) nurodyti Lietuvos Respublikos standartai (toliau - LST) medžiagoms, darbams ir bandymams atitinka Europos standartus, taip pat nurodyti Europos (toliau - EN) ir tarptautiniai standartai (toliau - ISO), NATO standartai, priimti Lietuvos standartais. Toms medžiagoms ir gaminiams, kuriems dar nėra parengti Lietuvos standartai, naudojami EN ar ISO standartai arba lygiaverčiai. Standartų sąrašai ir nuorodos į juos pateikiami atskiruose TS dalių skyriuose.

Gali būti naudojami ir kiti standartai, užtikrinantys tokią pačią arba aukštesnę kokybę. Kitų standartų naudojimą turi raštu patvirtinti Inžinierius. Skirtumai tarp nurodytų ir alternatyvių standartų turi būti Rangovo išsamiai aprašyti ir pateikti Inžinieriui arba Statybos techniniam prižiūrėtojui bei Naudotojo ne vėliau kaip per 28 dienas iki termino, kai Rangovui reikės Inžinieriaus arba Statybos techninio prižiūrėtojo bei Naudotojo sutikimo. Jeigu Inžinierius arba Statybos techninis prižiūrėtojas bei Naudotojas nusprendžia, kad siūlomi pakeitimai neužtikrina tokios pat ar aukštesnės kokybės, tuomet Rangovas privalo laikytis TS nurodytų standartų.

### 2.2. Gaunami leidimai

Prieš pradėdamas statybos darbus Statytojas (Užsakovas) Lietuvos Respublikos įstatymuose ir norminiuose teisės aktuose nustatyta tvarka privalo gauti statybos leidimą.

Pradėti statinio statybos darbus leidžiama tik po to, kai Statytojas (Užsakovas) nustatytą tvarka gavo ir perdavė Rangovui šiuos dokumentus:

1. Statybos leidimą;
2. Nustatyta tvarka parengtą ir patvirtintą statinio projektą.
3. Techninis projektas turi būti pateiktas kaip vientisas dokumentas arba atskirais sprendiniais skirtingu laiku pagal Statytojo (Užsakovo), Projektuotojo ir Rangovo suderintą kalendorinį grafiką;

	Lapas	Lapų	Laida
P24-29_KR_TDP_BD_BTS	3	28	0

4. Statybvietės perdavimo ir priėmimo aktą (kai Rangovas ją priėmė) su nustatytais priedais (tarp jų turi būti Statytojo (Užsakovo) atliktų (iki akto pasirašymo dienos) paruošiamųjų darbų įvykdymo dokumentai, kuriuose būtina nurodyti atliktų darbų trūkumus (jei jų yra);
5. Specialiąsias sąlygas;
6. Statybos darbų žurnalą.

Žemės darbai atliekami vadovaujantis reikalavimais (žemės naudojimo apribojimais), nustatytais Lietuvos Respublikos žemės įstatyme, Lietuvos Respublikos kelių įstatyme ir kituose teisės aktuose.

Žemės darbai teritorijoje, kuriai yra nustatytos specialiosios žemės naudojimo sąlygos, atliekami:

1. Gavus statinio statybos leidimą.
2. Gavus žemės savininko arba valdytojo raštiškus pritarimus (sutikimus, sutartis).
3. Turint su žemės darbų vykdymo vietoje esančių požeminių statinių, susisiekimo komunikacijų ir žemės savininkais (naudotojais, valdytojais) suderintą žemės darbų vykdymo aprašą.
4. Atlikus statinio nužymėjimą vietoje.

Statybos darbų vadovas privalo iškviešti žemės darbų vykdymo vietoje esančių požeminių statinių, susisiekimo komunikacijų savininkus (naudotojus, valdytojus) ar jų atstovus ne vėliau kaip prieš 3 dienas iki darbų pradžios pranešdamas jiems tikslų žemės darbų pradžios laiką ir vietą.

Žemės darbų vykdymo vietoje pažymėti esamų požeminių inžinerinių statinių vietas, kultūros paveldo objektų teritorijų bei jų apsaugos zonų, saugomų teritorijų bei jų apsaugos zonų ribas (jei objektas patenka į minėtas zonas) ir imtis priemonių apsaugoti statinius, derlingą dirvožemį, reljefą bei želdinius nuo galimos žalos.

Prieš žemės darbų vykdymo pradžią Rangovas privalo patikslinti planą (geodezinę nuotrauką), jei statybos leidimas arba įgaliotų savivaldybės ir valstybės tarnautojų raštiški pritarimai gauti daugiau nei prieš 1 metus.

Kai statybos aikštelėje požeminių inžinerinių statinių vietos tiksliai nežinomos, šių statinių savininkai (naudotojai, valdytojai) ar jų atstovai privalo būti žemės darbų vykdymo vietoje, kol bus nustatyta tiksli šių statinių vieta.

Jei kasant gruntą aptinkami brėžiniuose ar plane (geodezinėje nuotraukoje) nenurodyti inžineriniai statiniai, archeologinis paveldas ar kultūros paveldo objekto vertingosios savybės, darbai laikinai sustabdomi. Statinio statybos Rangovas išsiaiškina, kam priklauso inžineriniai statiniai, pareikalauja iš naudotojų juos užfiksuoti brėžiniuose, suderina tolesnės žemės darbų vykdymo priežiūros tvarką ir leidžia tęsti darbus.

Atkastieji požeminiai inžineriniai statiniai užpilami gruntu, dalyvaujant jų savininkams (naudotojams) ar jų atstovams. Kai gruntu užpilamos iškasos aikštelės ar kelių važiuojamojoje dalyje, turi dalyvauti ir kelio savininkas (naudotojas) ar jo atstovas. Apie užpylimo darbų pradžią inžinerinių statinių savininkams turi būti pranešta ne vėliau kaip prieš parą. Užpilamas gruntas sutankinamas.

Vykdamas žemės darbus, draudžiama užversti gruntu ar statybos produktais bei jų atliekomis želdinius, požeminių inžinerinių tinklų šulinių (kamerų) dangčius, gaisrinius hidrantus, geodezijos ženklus, kitus įrenginius. Derlingasis dirvožemio sluoksnis turi būti išsaugomas nustatyta tvarka.

Rangovai privalo vykdyti geodezinę darbų kontrolę ir užtikrinti, kad statinio išdėstymas plane ir vertikalus profilis atitiktų statinio projekto reikalavimus.

Draudžiama užpilti nutiestus inžinerinius tinklus bei pastatytus kitus inžinerinius statinius neturint inžinerinių tinklų planų (geodezinių nuotraukų) ir nepasirašius paslėptų statybos darbų aktų.

### 3. Įstatymai ir normatyviniai dokumentai, kurių privalu laikytis statant statinį

#### 3.1. Lietuvos Respublikos įstatymai

1. Lietuvos Respublikos statybos įstatymas;
2. Lietuvos Respublikos civilinis kodeksas;
3. Lietuvos Respublikos viešųjų pirkimų įstatymas;
4. Lietuvos Respublikos teritorijų planavimo įstatymas;
5. Lietuvos Respublikos aplinkos apsaugos įstatymas;
6. Lietuvos Respublikos kelių įstatymas;
7. Lietuvos Respublikos saugaus eismo automobilių keliais įstatymas;
8. Lietuvos Respublikos žemės įstatymas;

	Lapas	Lapų	Laida
P24-32_KR_TDP_BD_BTS	4	28	0

9. Lietuvos Respublikos žemės gelmių įstatymas;
10. Lietuvos Respublikos saugomų teritorijų įstatymas;
11. Lietuvos Respublikos atliekų tvarkymo įstatymas;
12. Lietuvos Respublikos vandens įstatymo pakeitimo įstatymas;
13. Lietuvos Respublikos miškų įstatymas;
14. Lietuvos Respublikos želdynų įstatymas;
15. Lietuvos Respublikos Elektroninių ryšių įstatymas;
16. Lietuvos Respublikos vietos savivaldos įstatymas;
17. Lietuvos Respublikos nekilnojamojo kultūros paveldo apsaugos įstatymas;
18. Planuojamos ūkinės veiklos poveikio aplinkai vertinimo įstatymas;
19. Lietuvos Respublikos darbuotojų saugos ir sveikatos įstatymas;

### 3.2. Lietuvos Respublikos Vyriausybės nutarimai

1. LR Vyriausybės 2020 m. rugsėjo 8 d. Nr. 3-511 nutarimas „Dėl Lietuvos Respublikos specialiųjų žemės naudojimo sąlygų įstatymo įgyvendinimo“;
2. LR Vyriausybės 2008 m. kovo 12 d. nutarimas Nr. 206 „Dėl kriterijų, pagal kuriuos medžiai ir krūmai, augantys ne miškų ūkio paskirties žemėje, priskiriami saugotiniams, sąrašo patvirtinimo ir medžių ir krūmų priskyrimo saugotiniams“;
3. LR Vyriausybės 1996 m. rugsėjo 18 d. nutarimas Nr. 1079 „Dėl visuomenės informavimo, konsultavimo ir dalyvavimo priimant sprendimus dėl teritorijų planavimo nuostatų patvirtinimo“;
4. LR Vyriausybės 1995 m. rugpjūčio 14 d. nutarimas Nr. 1116 „Dėl pažeistos žemės rekultivavimo ir derlingojo dirvožemio sluoksnio išsaugojimo“;
5. LR Vyriausybės 2003 m. balandžio 24 d. nutarimas Nr. 501 „Dėl buities, sanitarinių ir higienos patalpų įrengimo reikalavimų“;

### 3.3. Statybos techniniai reglamentai

1. STR 1.01.02:2016 „Normatyviniai statybos techniniai dokumentai“;
2. STR 1.01.08:2002 „Statinio statybos rūšys“;
3. STR 1.01.03:2017 „Statinių klasifikavimas“;
4. STR 1.02.01:2017 „Statybos dalyvių atestavimo ir teisės pripažinimo tvarkos aprašas“;
5. STR 1.04.02:2011 „Inžineriniai geologiniai (geotechniniai) tyrimai“;
6. STR 1.04.04:2017 „Statinio projektavimas, projekto ekspertizė“;
7. STR 1.05.01:2017 „Statybą leidžiantys dokumentai. Statybos užbaigimas. Statybos sustabdymas. Savavališkos statybos padarinių šalinimas. Statybos pagal neteisėtai išduotą statybą leidžiantį dokumentą padarinių šalinimas“;
8. STR 1.06.01:2016 „Statybos darbai. Statinio statybos priežiūra“
9. STR 1.03.01:2016 „Statybiniai tyrimai. Statinio avarija“;
10. STR 1.07.03:2017 „Statinių techninės ir naudojimo priežiūros tvarka. Naujų nekilnojamojo turto kadastro objektų formavimo tvarka“;

### 3.4. Techninių reikalavimų statybos techniniai ir kiti reglamentai

1. STR 2.01.01(1):2005 „Esminis statinio reikalavimas. „Mechaninis atsparumas ir pastovumas““;
2. STR 2.01.01(2):1999 „Esminiai statinio reikalavimai. Gaisrinė sauga“;
3. STR 2.01.01(3):1999 „Esminiai statinio reikalavimai. Higiena, sveikata, aplinkos apsauga“;
4. STR 2.01.01(4):2008 „Esminiai statinio reikalavimai. Naudojimo sauga“;
5. STR 2.01.01(5):2008 „Esminis statinio reikalavimas. Apsauga nuo triukšmo“;
6. STR 2.03.01:2019 „Statinių prieinamumas“;
7. STR 2.05.03:2003 „Statybinių konstrukcijų projektavimo pagrindai“;
8. STR 2.05.04:2003 „Poveikiai ir apkrovos“;
9. STR 2.05.05:2005 „Betoninių ir gelžbetoninių konstrukcijų projektavimas“;
10. STR 2.05.08:2005 „Plieninių konstrukcijų projektavimas. Pagrindinės nuostatos“;
11. STR 2.05.21:2016 „Geotechninis projektavimas. Bendrieji reikalavimai“;

	Lapas	Lapų	Laida
P24-32_KR_TDP_BD_BTS	5	28	0

12. KTR 1.01:2008 „Automobilių keliai“;
13. GKTR 2.11.03:2014 „Topografinių erdvinių objektų rinkinys ir topografinių erdvinių objektų sutartiniai ženklai“;
14. GKTR 2.08.01:2000 „Statybiniai inžineriniai geodeziniai tyrinėjimai“;
15. GKTR 2.01.01:1999 „Lietuvos Respublikos teritorijoje statomų požeminių tinklų ir komunikacijų geodezinių nuotraukų atlikimo tvarka“;

### 3.5. Higienos normos

1. HN 33:2011 „Triukšmo ribiniai dydžiai gyvenamuosiuose ir visuomeninės paskirties pastatuose bei jų aplinkoje“;
2. HN 60:2004 „Pavojingų cheminių medžiagų didžiausios leidžiamos koncentracijos dirvožemyje“;

### 3.6. Statybos normos (prilygintos statybos techniniams reglamentams)

1. RSN 156-94 „Statybinė klimatologija“.

### 3.7. Statybos taisyklės, standartai ir techniniai reikalavimai

1. ST 1001192.02:2002 „Projektavimo darbų organizavimas“;
2. ST 1001192.10:2003 „Bendrieji statybos darbai“;
3. ĮT ŽS 17 „Automobilių kelių žemės darbų atlikimo ir žemės sankasos įrengimo taisyklės“;
4. KPT SDK 19 „Automobilių kelių standartizuotų dangų konstrukcijų projektavimo taisyklės“;
5. ĮT SBR 19 „Automobilių kelių dangos konstrukcijos sluoksnių be rišiklių įrengimo taisyklės“;
6. ĮT ASFALTAS 24 „Automobilių kelių dangos konstrukcijos asfaltbetonio sluoksnių įrengimo taisyklės“;
7. ĮT TRINKELĖS 14 „Automobilių kelių dangos konstrukcijos iš trinkelėlių ir plokščių įrengimo taisyklės“;
8. ĮT VŽ 14 „Automobilių kelių vertikaliųjų kelio ženklų įrengimo taisyklės“;
9. PĮT KŽA 08 „Kelio ženklų atramų parinkimo, projektavimo ir įrengimo taisyklės“;
10. Kelių horizontaliojo ženklinimo taisyklės;
11. Kelio ženklų įrengimo ir vertikaliuoju ženklinimo taisyklės;
12. ĮT ŽM 12 „Kelių ženklinimo medžiagų naudojimo ir ženklinimo įrengimo taisyklės“;
13. LST 1516:2015 „Statinio projektas. Bendrieji įforminimo reikalavimai“;
14. LST 1569:2012 „Statinio projektas. Lauko inžinerinių tinklų grafiniai ženklai“;
15. LST 1516:1998 „Statinio projektas. Bendrieji įforminimo reikalavimai“;
16. LST EN 12591:2009 „Bitumas ir bituminiai rišikliai. Kelių bitumo techniniai reikalavimai“;
17. LST EN 12597:2014 „Bitumas ir bituminiai rišikliai. Terminija“;
18. LST EN 12899:2008 „Nuolatiniai vertikalieji kelio ženklai. 1 dalis. Nuolatiniai ženklai“;
19. LST EN 13201-2:2004 „Gatvių apšvietimas. 2 dalis. Eksploataciniai reikalavimai“;
20. LST EN 13201-3:2004 „Gatvių apšvietimas. 3 dalis. Eksploatacinių parametru skaičiavimai“;
21. LST EN 13201-4:2004 „Gatvių apšvietimas. 3 dalis. Apšvietimo parametru matavimo metodai“;
22. LST EN 196-1:2005 „Cemento bandymų metodai. 1 dalis. Stiprio nustatymas“;
23. LST EN 197-1:2011, LST EN 197-1:2011/P:2013 „Cementas. 1 dalis. Įprastinių cementų sudėtis, techniniai reikalavimai ir atitikties kriterijai“;
24. MN ŽSP 12 „Žiedinių sankryžų projektavimo metodiniai nurodymai“;
25. MN TRINKELĖS 14 „Automobilių kelių dangos konstrukcijos iš trinkelėlių ir plokščių įrengimo metodiniai nurodymai“;
26. T DVAER 12 „Automobilių kelių darbo vietų aptvėrimo ir eismo reguliavimo taisyklės“;
27. Vandens pralaidų konstrukcinių sprendinių taikymo melioracijos statinių statyboje taisyklės;
28. TRA ASFALTAS 24 „Automobilių kelių asfalto mišinių techninių reikalavimų aprašas“;
29. TRA BE 08/15 „Automobilių kelių bituminių emulsijų techninių reikalavimų aprašas“;
30. TRA BITUMAS 23 „Automobilių kelių bitumų ir polimerais modifikuotų bitumų techninių reikalavimų aprašas“;
31. TRA SS 15 „Automobilių kelių dangų siūlių sandariklių techninių reikalavimų aprašas“;
32. TRA SBR 19 „Automobilių kelių mineralinių medžiagų mišinių, naudojamų sluoksniams be rišiklių, techninių reikalavimų aprašas“;

	Lapas	Lapų	Laida
P24-32_KR_TDP_BD_BTS	6	28	0

33. TRA UŽPILDAI 19 „Automobilių kelių užpildų techninių reikalavimų aprašas“;
34. TRAT SST 14 „Automobilių kelių signalinių stulpelių techninių reikalavimų aprašas ir įrengimo taisyklės“;
35. TRA TRINKELĖS 14 „Automobilių kelių trinkelėlių, plokščių ir kitų medžiagų techninių reikalavimų aprašas“;
36. TRA VŽ 12 „Automobilių kelių vertikalinių kelio ženklų techninių reikalavimų aprašas“;
37. TRA ŽM 12 „Kelių ženklavimo medžiagų techninių reikalavimų aprašas“; 39. Apšvietimo elektros įrenginių įrengimo taisyklės;

### 3.8. Statybos rekomendacijos

1. R 36-01 „Automobilių kelių sankryžos“;
2. R 39-06 Kelių tiesimas ir techninė priežiūra. Sauga darbe“;
3. R PDTP 12 „Pėsčiųjų ir dviračių takų projektavimo rekomendacijos“;
4. R ISEP 10 „Inžinerinių saugaus eismo priemonių projektavimo ir naudojimo rekomendacijos“;

### 3.9. Kiti norminiai dokumentai, taisyklės ir techniniai liudijimai

1. Europos Parlamento ir Tarybos reglamentas (ES) Nr. 305/2011, kuriuo nustatomos suderintos statybos produktų rinkodaros sąlygos ir panaikinama Tarybos direktyva 89/106/EEB;
2. Europos parlamento ir tarybos direktyva 2008/96/EB priimta 2008 m. lapkričio 19 d. „Dėl kelių infrastruktūros saugumo valdymo“
3. LR Aplinkos ministro 2010 m. kovo 15 d. įsakymas Nr. D1-193 „Dėl Želdinių apsaugos, vykdam statybos darbus, taisyklių patvirtinimo“;
4. LR Aplinkos ministro 2008 m. sausio 31 d. įsakymas Nr. D1-94 „Dėl Želdinių atkuriamosios vertės nustatymo metodikos patvirtinimo“;
5. LR Aplinkos ministro 2008 m. birželio 26 d. įsakymas Nr. D1-343 „Dėl Želdinių atkuriamosios vertės įkainių patvirtinimo“;
6. LR Aplinkos ministro 2008 m. sausio 31 d. įsakymas Nr. D1-87 „Dėl Saugotinių medžių ir krūmų kirtimo, persodinimo ar kitokio pašalinimo atvejų, šių darbų vykdymo ir leidimų šiems darbams išdavimo, medžių ir krūmų vertės atlyginimo tvarkos aprašo, patvirtinimo“
7. LR Susisiekimo ministro 2008 m. gruodžio 23 d. įsakymas Nr. 3-507 „Dėl Geležinkelio kelių ir jų įrenginių apsaugos zonoje, už jos ribų ir valstybinės reikšmės Automobilių kelių juostoje augančių medžių ir krūmų pripažinimo keliančiais pavojų eismo saugai sąlygų ir tvarkos ir saugiam eismui pavojų keliančių geležinkelio kelių ir jų įrenginių apsaugos zonoje, už jos ribų ir valstybinės reikšmės Automobilių kelių juostoje augančių medžių ir krūmų genėjimo ir kirtimo tvarkos aprašo patvirtinimo“;
8. LR Aplinkos ministro 1999 m. liepos 14 d. įsakymas Nr. 217 „Dėl Atliekų tvarkymo taisyklių patvirtinimo“;
9. LR Aplinkos ministro 2006 m. gruodžio 29 d. įsakymas Nr. D1-637 „Dėl Statybinių atliekų tvarkymo taisyklių patvirtinimo“;
10. LR Aplinkos ministro 2006 m. gegužės 17 d. įsakymas Nr. D1-236 „Dėl Nuotekų tvarkymo reglamento patvirtinimo“;
11. Lietuvos Respublikos aplinkos ministro 2007 m. balandžio 02 įsakymas Nr. D1-193 „Dėl paviršinių nuotekų tvarkymo reglamento patvirtinimo“;
12. LR Aplinkos ministro 2001 m. rugsėjo 21 d. įsakymas Nr. 472 „Dėl Požeminio vandens apsaugos nuo taršos pavojingomis medžiagomis taisyklių patvirtinimo“;
13. LR aplinkos ministro 2018 m. birželio 27 d. įsakymas Nr. D1-601 „Dėl reglamentuojamų statybos produktų sąrašo patvirtinimo“;
14. LR Žemės ūkio ministro 2002 m. gruodžio 30 d. įsakymas Nr. 522 „Dėl Nekilnojamojo turto objektų kadastrinių matavimų ir kadastro duomenų surinkimo bei tikslinimo taisyklių patvirtinimo“;
15. Valstybinės žemėtvarkos ir geodezijos tarnybos prie LR ŽŪM 1996-08-30 įsakymas Nr. 88 „Dėl Riboženklų apsaugos instrukcijos“;
16. LR energetikos ministro 2011 m. vasario 03 d. įsakymas Nr. 1-28 „Dėl Apšvietimo elektros įrenginių įrengimo taisyklių patvirtinimo“;
17. LR Energetikos ministro 2010 m. vasario 11 d. įsakymas Nr. 1-38 „Dėl Elektros energijos tiekimo ir naudojimo taisyklių patvirtinimo“;

	Lapas	Lapų	Laida
P24-32_KR_TDP_BD_BTS	7	28	0

18. LR Energetikos ministro 2010 m. kovo 29 d. įsakymas Nr. 1-93 „Dėl Elektros tinklų apsaugos taisyklių patvirtinimo“;
19. LR Vyriausiojo valstybinio darbo inspektoriaus 2000 m. gruodžio 22 d. įsakymas Nr. 346 „Dėl DT 5-00. Saugos ir sveikatos taisyklių statyboje patvirtinimo“;
20. LR Socialinės apsaugos ir darbo ministro 2010 m. rugsėjo 17 d. įsakymas Nr. A1- 425 „Dėl Kėlimo kranų naudojimo taisyklių patvirtinimo“;
21. LR Socialinės apsaugos ir darbo ministro 2007 m. lapkričio 26 d. įsakymas Nr. A1- 331 „Dėl Darbuotojų aprūpinimo asmeninėmis apsaugos priemonėmis nuostatų patvirtinimo“;
22. LR Socialinės apsaugos ir darbo ministro ir LR Aplinkos apsaugos ministro 2008 m. sausio 15 d. įsakymas Nr. A1-22/D1-34 „Dėl Darboviečių įrengimo statybvietėse nuostatų patvirtinimo“;
23. LR socialinės apsaugos ir darbo ministro ir LR sveikatos apsaugos ministro 2006 m. spalio 23 d. įsakymas Nr. A1-293/V-869 „Dėl Darbuotojų saugos ir sveikatos reikalavimai tvarkant krovinius rankomis, patvirtinimo“;
24. Darbuotojo, ardančio ir atstatančio statinius, saugos ir sveikatos instrukcija; 32.Pirminės gaisro gesinimo priemonės;
25. Statybos aikštelės priešgaisrinės saugos instrukcija;
26. Vikšrinių, ratinių, automobilinių ir automobilinio tipo su specialiąja važiuokle kranų kranininko saugos ir sveikatos instrukcija;
27. Šimkus J. „Gruntų mechanika, pagrindai ir pamatai“;

Taip pat gali būti naudojami ir kiti čia nepaminėti lygiaverčiai normatyviniai dokumentai, standartai užtikrinantys tą pačią kokybę. Projekte vadovaujamosi normatyvinių dokumentų aktualiomis ir galiojančiomis redakcijomis.

### 3.10.Kvalifikaciniai reikalavimai statybos Rangovams ir Subrangovams

Vykdyti ypatingų ir neypatingų statinių statybą turi teisę Lietuvos Respublikoje įregistruota statybos įmonė arba užsienio valstybės statybos įmonė, gavusios Vyriausybės įgalios institucijos išduotą atestatą verstin šia veikla.

Rangovas privalo turėti Vyriausybės įgalios institucijos išduotą atestatą (kitų valstybių subjektai – Teisės pripažinimo pažymą), suteikiančią teisę vykdyti ypatingų statinių bendruosius ir specialiuosius statybos darbus, kuriame yra nurodytos šios statinių grupės:

- susisiekimo komunikacijos: keliai (gatvės);
- inžineriniai tinklai: elektros tinklai iki 10 kV įtampos

Jei specialiuosius darbus vykdys Subrangovas (-ai), jis (jie) privalo turėti Vyriausybės įgalios institucijos išduotą atestatą (kitų valstybių subjektai – Teisės pripažinimo pažymą), suteikiančią teisę vykdyti ypatingų statinių specialiuosius statybos darbus darbo sričiai, kuriai jis bus pasamdytas.

Rangovo įmonė privalo turėti jos vadovo patvirtintus:

- Įmonės vykdomų statybos darbų kokybės kontrolės sistemos dokumentus;
- Personalo (inžinierių, technikų, meistrų, darbininkų ir t.t.) kvalifikacinius reikalavimus (konkrečioms pareigoms užimti ir konkrečioms darbams atlikti).

### 3.11.Kvalifikaciniai reikalavimai bendrųjų ir specialiųjų statybos darbų vadovams ir specialistams

Teisę eiti bendrųjų ir specialiųjų statybos darbų vadovo pareigas turi statybos inžinierius (fizinis asmuo), jei jo išsilavinimo ir profesinė patirtis atitinka STR 1.02.01:2017 nurodytus kvalifikacinius reikalavimus, yra atestuotas nustatyta tvarka ir turi LR Vyriausybės įgalios institucijos išduotą atitinkamos veiklos kvalifikacijos atestatą.

Statinio statybos darbams vadovauja tik nustatyta tvarka atestuoti vadovai:

Statinio statybos vadovas – fizinis asmuo (specialistas, turintis statybos, architektūros ar kitą aukštąjį inžinerinį išsimokslinimą), atestuotas nustatyta tvarka, kuris, atstovaudamas Rangovui, įgyvendina statinio projektą nuo statybos pradžios iki statinio pripažinimo tinkamu naudoti, kartu yra bendrųjų statybos darbų

	Lapas	Lapų	Laida
P24-32_KR_TDP_BD_BTS	8	28	0

vadovas, koordinuoja statinio statybos specialiujų darbų vykdymą bei šių darbų vadovų veiklą ir pagal kompetenciją atsako už pastatyto statinio normatyvinę kokybę;

Statinio statybos specialiujų darbų vadovas – fizinis asmuo (specialistas, turintis statybos ar kitą aukštąjį arba aukštesnįjį inžinerinį išsimokslinimą), atestuotas nustatyta tvarka, kuris, atstovaudamas Rangovui ir įgyvendindamas statinio projektą nuo statybos pradžios iki statinio pripažinimo tinkamu naudoti, vadovauja tam tikriems statybos specialiesiems darbams, būdamas techniškais klausimais pavaldus statinio statybos vadovui ir pagal kompetenciją atsako už pastatyto statinio normatyvinę kokybę;

Statinio statybos bendrųjų darbų vadovas (tuo atveju, kai jis nėra statinio statybos vadovas) – fizinis asmuo (specialistas turintis statybos, architektūros ar kitą aukštąjį inžinerinį išsimokslinimą), atestuotas nustatyta tvarka, kuris, atstovaudamas Rangovui, įgyvendina statinio projektą nuo statybos pradžios iki statinio pripažinimo tinkamu naudoti, vadovauja bendriesiems statybos darbams, būdamas techniškais klausimais pavaldus statinio statybos vadovui ir pagal kompetenciją atsako už pastatyto statinio normatyvinę kokybę.

### **3.12. Saugaus darbo, gaisrinės saugos, aplinkos apsaugos bei tinkamų darbo higienos sąlygų statybvietėje ir statomame statinyje užtikrinimo reikalavimai ir trečiųjų asmenų interesų apsauga statybos metu**

Prieš pradėdant statybos darbus Rangovas privalo parengti statybvietę, numatyti reikiamas buitines ir kitas patalpas, užtikrinti tinkamas higienines sąlygas.

Iki statybos darbų pradžios Rangovas privalo parengti statybos darbų technologijos projektą. Rengiant statybos darbų technologijos projektą, privaloma vadovautis statinio projektu, techninio projekto sprendiniais, statybos techniniais reglamentais, įmonės statybos taisyklėmis ir kitais galiojančiais normatyviniais dokumentais. Statybos darbų technologijos projekte turi būti pateikti konkretūs darbuotojų saugos ir sveikatos užtikrinimo sprendiniai. Jais negali būti nuorodos ar ištraukos iš darbuotojų saugos ir sveikatos teisės aktų bei normatyvinių dokumentų.

Rangovas, vykdydamas statybos darbus, turi vadovautis Darboviečių įrengimo statybvietėse nuostatais, Darbo įrenginių naudojimo bendraisiais nuostatais, Darbuotojų aprūpinimo asmeninėmis apsauginėmis priemonėmis nuostatais, Saugos ir sveikatos apsaugos ženklų naudojimo nuostatais, saugos ir sveikatos taisyklėmis statyboje

(DT 5-00) ir kitais galiojančiais darbuotojų saugos ir sveikatos teisės aktais, techniniais reglamentais, standartais, metodiniais nurodymais.

Rangovo įmonės vadovas privalo įsakymu ar kitu tvarkomuoju dokumentu (nustatytu įmonės įstatuose) paskirti darbuotojus, kurie tikrintų, kaip statant konkretų statinį statybos vadovai užtikrina saugų darbą, gaisrinę saugą ir aplinkos apsaugą, tinkamas darbo higienos sąlygas statybvietėje bei statomame statinyje, taip pat greta statybvietės gyvenančių, dirbančių, poilsiaujančių ir judančių žmonių apsaugą nuo statybos darbų keliamo pavojaus, be to, ar nepažeidžiamos trečiųjų asmenų gyvenimo ir veiklos sąlygos.

Statybos metu Rangovas privalo:

- Užtikrinti saugias darbo sąlygas darbuotojams, pasirūpinti jų asmeninėmis apsauginėmis priemonėmis.
- Užtikrinti kad, statybos metu visi statybvietėje esantys asmenys turėtų asmenines apsaugines priemones.
- Pasirūpinti kad, statybvietė būtų aptverta ir į ją nepatektų pašaliniai asmenys.
- Pasirūpinti statybinių medžiagų sandėliavimo vietų aptvėrimų ir apsauga.
- Užtikrinti gaisrinę saugą statybos metu.

#### **3.12.1. Aplinkos apsauga**

Šiuos klausimus reglamentuoja „Aplinkos apsaugos įstatymas“ ir jo „Pakeitimo ir papildymo įstatymai“. Išskiriamos pagrindinės aplinkos apsaugos sąvokos ir principai, statybos dalyvių įsipareigojimai gerinant aplinkos apsaugą ir naudojant gamtinius išteklius. Statybos darbų ir technologijų poveikis turi būti numatomas statybos vykdymo metu.

	Lapas	Lapų	Laida
P24-32_KR_TDP_BD_BTS	9	28	0

### 3.12.2. Triukšmas ir vibracija

Aukščiausios leidžiamos triukšmo ir vibracijos lygio normos numatytos Lietuvos higienos normose HN 33:2011. Triukšmo lygio matavimus kontroliuoja Higienos centras pagal Lietuvos standartą LST ISO 1996-1; 2 arba lygiavertį.

Rangovas iš statybos mechanizmų gamintojų privalo gauti informaciją apie jų skleidžiamą triukšmo lygį ir imtis atitinkamų priemonių mažinant žalingą triukšmo poveikį. Rangovas privalo dirbančiuosius aprūpinti apsauginėmis, triukšmą mažinančiomis priemonėmis. Triukšmingoje aplinkoje galimas darbo nutraukimas.

Kad būtų išvengta neigiamo vibracijos poveikio, vibraciją sukeltantys mechanizmai gali būti naudojami tik su Inžinieriaus arba Statybos techninio prižiūrėtojo leidimu, įvertinus šalia esančių statinių būklę.

Vykdamas darbus netoli gyvenamųjų namų, Rangovas turi stengtis savaitgaliais ir švenčių dienomis nevykdyti triukšmą, vibracijas keliančių darbų, tokiu būdu užtikrinant gyventojų poilsį.

### 3.12.3. Apsauga nuo dulkių

Vykdamas žemės darbus Rangovas turi imtis priemonių dulketumui mažinti.

Taip pat labai svarbu, kad darbų metu kylančios dulkės nepakenktų žmonių sveikatai, taip pat oro uoste esančių lėktuvų mechanizmams. Todėl vykdamas žemės darbus tose darbų vietose sausuoju metų laikotarpiu Rangovas turi laistyti darbo zoną arba imtis kitų priemonių dulketumui mažinti.

Be to vietos administracija gali kelti kitų reikalavimų.

#### Saugotinų plotų, statinių ir saugos zonų apsauga:

Jei statybos paruošimo metu susiduriama su saugotina teritorija, paminklų zona, tai Rangovas privalo laikytis visų apsaugos priemonių, numatytų Lietuvos Respublikos saugomų teritorijų įstatyme, bei kituose statybos normatyviniuose dokumentuose.

### 3.12.4. Reikalavimai statinio projekto vykdymo priežiūrai ir statinio statybos techninei priežiūrai

Statinio projekto vykdymo priežiūra ir statinio statybos techninė priežiūra yra privaloma.

Statinio projekto vykdymo priežiūrą (statybos metu) atlieka statinio techninio projekto rengėjas pagal Statytojo (Užsakovo) ir statinio projektuotojo pasirašytą statinio projekto vykdymo priežiūros sutartį.

Statytojas (Užsakovas) gali pasirinkti kitą statinio projekto vykdymo priežiūros vadovą turintį teisę užsiimti atitinkama veikla tik gavus statinio projektuotojo rašytinį sutikimą ar kitais STR 1.06.01:2016 numatytais atvejais.

Statinio projekto vykdymo priežiūros vadovo ir statinio projekto dalies vykdymo priežiūros vadovo paskyrimas turi būti įformintas įsakymu arba statinio projekto vykdymo priežiūros sutartimi. Paskirtų (pasamdytų) statinio projekto vykdymo priežiūros vadovo ir statinio projekto dalies vykdymo priežiūros vadovų vardai, pavardės ir dokumentų, suteikiančių teisę eiti sutartyje nurodytas pareigas, išdavimo, galiojimo datos ir numeriai turi būti įrašyti Statybos darbų žurnale.

Teisę eiti statinio projekto vykdymo priežiūros vadovo ir statinio projekto dalies vykdymo priežiūros vadovo pareigas turi statybos inžinierius (fizinis asmuo), jei jo išsilavinimo ir profesinė patirtis atitinka STR 1.02.01:2017 nurodytus kvalifikacinius reikalavimus yra atestuotas nustatyta tvarka ir turi LR Vyriausybės įgaliotos institucijos išduotą atitinkamos veiklos Kvalifikacijos atestatą.

Statybos darbų vykdymui turi būti paskirtas statinio statybos techninis prižiūrėtojas. Statinio statybos techninio prižiūrėtojo (bendrosios statinio statybos techninės priežiūros vadovo) bei specialiosios statinio statybos techninės priežiūros vadovo kvalifikacinius reikalavimus nustato STR 1.02.01:2017.

## 4. NURODYMAI IR REIKALAVIMAI PROJEKTO IR STATYBOS DOKUMENTŲ PARENGIMUI

### 4.1. Statinio projekto ekspertizė

Statinio techninio projekto konstrukcinės dalies ekspertizė yra privaloma ir turi būti atlikta, vadovaujantis statybos techninio reglamento STR 1.04.04:2017 „STATINIO PROJEKTAVIMAS, PROJEKTO EKSPERTIZĖ“ nuostatomis.

Būtinai parengti projekto ir statybos dokumentai iki statybos darbų pradžios ir statybos metu.

	Lapas	Lapų	Laida
P24-32_KR_TDP_BD_BTS	10	28	0

Brėžiniai ir techninis darbo projektas, kurie sudaro pirkimo dokumentus, taip pat darbų technologijos projektai turi būti naudojami statybos metu. Brėžiniai taip pat naudojami konkurso eigoje kaip dokumentas. Juos pateikia Užsakovas.

Techninis projektas turi būti pateiktas kaip vientisas dokumentas arba atskirais sprendiniais skirtingu laiku pagal Statytojo (Užsakovo), Projektuotojo ir Rangovo suderintą kalendorinį grafiką.

Pagrindinę dokumentaciją, kurios reikia statybai atlikti, Užsakovas pateikia pirkimo dokumentuose. Ši dokumentacija yra:

- atviro konkurso sąlygos statybos darbams pirkti, pasiūlymo forma, pasiūlymo priedai;
- sutarties forma, sutarties sąlygos;
- techninės specifikacijos;
- darbų kiekių žiniaraščiai;
- brėžiniai.

#### **4.2. Rangovo parengtų projekto ir statybos dokumentų derinimo ir tvirtinimo tvarka**

Projekto tvirtinimas – tai Statytojo pritarimas parengtam Projektui. Iki gaunant statybos leidimą, esant Projekto ekspertizės išvadai, kad Projektą galima tvirtinti, Techninis darbo projektas privalo būti patvirtintas.

Techninio projekto brėžiniams bei Techninėms specifikacijoms statybai, statinio statybos techninis prižiūrėtojas pritaria pasirašydamas ir pažymėdamas „PRITARIU STATYTI“. Tai reiškia, kad Techninis projektas ekspertuotas, pataisytas pagal privalomąsias ekspertizės pastabas, Patvirtintas STR1.04.04:2017 nustatyta tvarka ir tik pagal tokius Projekto dokumentus (brėžinius ir technines specifikacijas) Rangovas gali vykdyti statybos darbus.

Techninis projektas gali būti derinamas ir su kitais statybos proceso dalyviais jeigu tai bus numatyta statybos darbų rangos sutartyje.

#### **4.3. Darbų technologijos projektas**

Dėl techninių ir ekonominių priežasčių, statybų užbaigimui dažniausiai reikia daugiau detalių negu projektinių sprendinių nurodyta pirkimo dokumentuose. Tai sąlygoja Rangovo turimi statybiniai įrengimai, technologijos, darbo eiga, naudojamos medžiagos ir t. t.

Šie detalūs projektiniai sprendiniai nurodomi darbų technologijos projekte, kurį pagal poreikį rengia ir pateikia Rangovas (kaip dalį įsipareigojimo atlikti darbus), jei kitaip nenurodyta sutartyje. Užsakovas turi patvirtinti jam pateiktą darbų technologijos projektą. Statybos darbų technologijos projektas turi užtikrinti visų darbų užbaigimą iki nustatyto termino.

#### **4.4. Nenumatyti ir kiti darbai**

Sutarties įgyvendinimo metu, atsiradus nenumatytiems darbams, neatliekamiems darbams arba iškilus darbų apimtims, kokybės, savybių, pozicijų ir (arba) matmenų pakeitimo poreikiui, organizuojamas pasitarimas, kuriame dalyvauja Rangovo atstovas (statybos vadovas), statybos techninis prižiūrėtojas, projekto vykdymo priežiūros vadovas, Užsakovo atstovas. Pasitarime nagrinėjamas nenumatytų ar papildomų darbų būtinumas, jam pritariama arba nepritariama ir surašomas aktas. Aktą rengia ir derina Rangovas kartu su projekto vykdymo priežiūros vadovu bei pasirašo visi pasitarimo dalyviai. Toliau turi būti rengiami darbų pakeitimo dokumentai, kurie apima papildomų darbų priežasčių aprašymus, jų kiekius ir skaičiavimus. Pagal poreikį gali būti pridedami kiti reikalingi dokumentai: laboratorinių tyrimų ir bandymų rezultatai, brėžiniai, medžiagų sertifikatai, atitikties deklaracijos ir pan. Darbų pakeitimo dokumentų rinkinys pateikiamas statybos techninės priežiūros grupės vadovui, kuris juos išnagrinėja ir, jei jiems pritaria, rengia darbų pakeitimą. Rangovo pateikti dokumentai tampa darbų pakeitimo priedais. Parengtas darbų pakeitimas su priedais siunčiamas Užsakovui. Užsakovo atstovas, paskirtas atsakingu už projekto techninį įgyvendinimą ir statybos techninės priežiūros kontrolę, gauna statybos techninės priežiūros grupės vadovo parengtą darbų pakeitimą, jį išnagrinėja ir, įsitikinęs darbų pakeitimo reikalingumu, darbų pakeitimą patvirtina. Jei Užsakovo atstovas nepritaria darbų pakeitimo būtinumui, laikoma, kad pakeitimas nepagrįstas ir yra nereikalingas.

Papildomų darbų kainos apskaičiuojamos ir apmokamos remiantis pasiūlymo įkainiais. Jeigu pasiūlyme tokių įkainių nėra, papildomų darbų įkainiai apskaičiuojami ir atlikti papildomi darbai apmokami pasiūlymo kainos

	Lapas	Lapų	Laida
P24-32_KR_TDP_BD_BTS	11	28	0

be Užsakovo rezervo ir skaičiuojamosios kainos be Užsakovo rezervo santykį dauginant iš Lietuvos Respublikos aplinkos ministerijos galiojančių suderintų Darbo, medžiagų ir mechanizmų sąnaudų statyboje normatyvų.

Pagal darbų pakeitimus atliekami papildomi ar nenumatyti darbai apmokami iš sutarties biudžeto eilutės, skirtos nenumatytiems darbams, arba iš rezervinių sumų.

#### 4.5. Atliktų darbų brėžiniai ir inžinerinio statinio kadastro duomenų byla

Baigus statybos darbus, bet prieš darbų priėmimo pažymos išrašymą, Rangovas turi paruošti statybos įvykdymo brėžinius, pagal jo faktiškai atliktus darbus. Brėžiniuose turi būti užfiksuoti visi pakeitimai, papildymai, išmatavimai ir kt. patikslinimai padaryti vykdant statybą.

Numatyti brėžinių atlikimo kainą.

Rangovas atlieka reikalingus geodezinius darbus pagal Geodezijos ir kartografijos techninio reglamento GKTR 2.08.01:2000 „Statybiniai inžineriniai geodeziniai tyrinėjimai“ bei GKTR 2.11.03:2014 „Topografinių erdviųjų objektų rinkinys ir topografinių erdviųjų objektų sutartiniai ženklai“ reikalavimus.

Rangovas turi surinkti visus duomenis, reikalingus rekonstruoto kelio ruožo (inžinerinio statinio) kadastrinei bylai suformuoti, taip pat turi atlikti kelio statinių ir įrenginių kadastrinius matavimus. Rangovas turi pateikti Užsakovui peržiūrėti parengtus kadastro matavimų duomenis su preliminariomis statinio ribomis analoginėje formoje.

Kadastro duomenų byla sudaroma vadovaujantis Lietuvos Respublikos įstatymais, Vyriausybės nutarimais ir kitais poįstatyminiais aktais, Kelio kadastro duomenų bylos rengimo taisyklėmis, patvirtintomis Nacionalinės žemės tarnybos prie Žemės ūkio ministerijos generalinio direktoriaus 2005 m. gegužės 5 d. įsakymu Nr. 1P-105 ir patvirtintais reglamentais, reglamentuojančiais žemėtvarkos projektavimo paslaugas, kadastrinius matavimus ir nekilnojamo turto objektų formavimą.

#### 4.6. Statybos eigą fiksuojančios fotonuotraukos

Jei pagal sutartį reikės fotonuotraukų, fiksuojančių statybos eigą, Rangovas pasirūpina, kad fotonuotraukos būtų daromos 1 kartą per mėnesį ir jose būtų fiksuojamas visas užbaigtas darbas ir statiniai, kurie bus statomi toliau. Už fotonuotraukas moka Užsakovas (Rangovas įtraukia šią sumą į pasiūlymo kainą), jeigu nėra sutartyje nurodyta kitaip.

Jei atsitiks nenumatyti įvykiai, nelaimingi atsitikimai statybų metu arba jei bus pažeisti tiekimo vamzdiniai, fotonuotraukas daro Užsakovas ir Rangovas savo sąskaita. Tokios fotonuotraukos bus pagrindas sprendžiant ginčus ir nustatant kas atsakingas už padarytą žalą. Jei statybos darbai bus vykdomi šalia pastatų arba, jei šalia šių pastatų dirbs sunkiasvorės mašinos, Rangovas turi padaryti fotonuotraukas fiksuojančias esamą pastatų būklę, prieš tai viską suderinęs su Inžinieriumi arba Statybos techniniu prižiūrėtoju. Fotonuotraukos bus naudojamos, jei šių pastatų savininkai pareikš pretenzijas dėl padarytos žalos ir reikalaus kompensacijos.

#### 4.7. Nurodymai projekto ir statybos dokumentų apiforminimui

Projektas statybai Lietuvos Respublikoje rengiamas valstybine kalba.

Projektas įforminamas, komplektuojamas ir perduodamas Statytojui LST 1516:2015, STR 1.04.04:2017, bei projektavimo darbų rangos sutarties nustatyta tvarka. Atskiru tomu ar atskira byla komplektuojamos šios Projekto dalys: bendroji, susisiekiama, elektrotechnikos, pasirengimo statybai ir statybos darbų organizavimo ir statybos skaičiuojamosios kainos nustatymo.

Statytojui perduodamų Projekto kopijų skaičius ar Projekto originalo (-ų) parengimas, bei kompiuterinės versijos parengimas ir pateikimas elektroninėse laikmenose taip pat Statytojui perduodamas jų kiekis turi būti numatytas projektavimo darbų rangos sutartyje.

Kompiuterinėje laikmenoje įrašomos Projekto kopijos minimalus raiškos reikalavimas – 200 dpi, galimi formatai – \*.jpg, \*.gif, \*.tif, \*.png, \*.rtf, \*.pdf, be skaitmeninių parašų). Projekto originalo (-ų) parengimas Statytojui gali būti numatytas projektavimo darbų rangos sutartyje. Projekto sprendinių skaičiavimai Statytojui neperduodami.

#### 4.8. Projekto dalių sprendinių keitimo galimybės, tvarka ir įforminimas

Projektas keičiamas papildomos sutarties su Projektuotoju ir Statytojo patvirtintos papildomos Techninės užduoties pagrindu. Statybos dalyviai savo pasiūlymus šiuo klausimu teikia Statytojui. Projekto keitimus ir papildymus atlieka Projektą parengęs Projektuotojas.

	Lapas	Lapų	Laida
P24-32_KR_TDP_BD_BTS	12	28	0

Po statybos leidimo išdavimo Statytojui keičiant Projekto sprendinius kurie keičia projekte ir statybos leidime nurodytus bendruosius statinio rodiklius (ar bent vieną iš jų), privaloma atlikti pakeisto Projekto ekspertizę, Projektą patvirtinti ar jam pritarti ir nustatyta tvarka gauti naują statybos leidimą, jei dėl Projekto sprendinių pakeitimo:

Keičiasi pagrindinė statinio naudojimo paskirtis, statybos leidime nurodyti pagrindiniai statinio rodikliai, statinio laikančiosios konstrukcijos, didinamos planuojamos ūkinės veiklos apimtys.

Būtina pakeisti teritorijų planavimo dokumentų sprendinius arba statinio projektavimo sąlygų sąvadą. Visais kitais atvejais, po statybos leidimo išdavimo atliktiems Projekto sprendinių pakeitimams turi pritarti Statytojas (Užsakovas). Projekto sprendinių pakeitimai privalo atitikti normatyvinių statybos techninių ir normatyvinių statinio saugos ir paskirties dokumentų reikalavimus.

Kai atlikti Techninio projekto keitimai, papildymai ar taisymai neatitinka techninių specifikacijų, turi būti pakeistos ir Techninės specifikacijos.

Projekto keitimai, papildymai ir taisymai atliekami parengiant naujos laidos projektinių sprendinių dokumentą, suteikiant šiam dokumentui naują laidą. Jei Projekto dokumentai keičiami, papildomi ir taisomi kelis kartus, kiekvieną kartą dokumentui suteikiama nauja laida. Projekto dokumentų keitimai, papildymai ir taisymai įforminami LST 1516:2015 nustatyta tvarka. Pakeisti, papildyti ar pataisyti Projekto naujų laidų dokumentai pasirašomi STR 1.04.04:2017 nustatyta tvarka.

Projektuotojas, parengęs Projektą, jo keitimus, papildymus ir taisymus, ir jį pasirašęs, tuo patvirtina, kad Projektas atitinka įstatymų, kitų teisės aktų, Privalomųjų dokumentų, normatyvinių statybos techninių dokumentų ir normatyvinių statinio saugos ir paskirties dokumentų nuostatas, ir atsako už Projekto visumos kokybę bei Projekto keitimų, papildymų ir taisymų pasekmes.

Projekto originalą saugo Projektuotojas Lietuvos archyvų departamento prie LR Vyriausybės nustatyta tvarka.

## 5. BENDRIEJI REIKALAVIMAI STATYBOS PRODUKTAMS

### 5.1. „CE“ atitikties ženklas

Statybos produktai, kurie bus naudojami statyboje turi atitikti darnųjų techninių specifikacijų reikalavimus bei turi būti paženklininti „CE“ ženklu.

„CE“ atitikties ženklu (toliau – „CE“ ženklas) ženklinami tik tie statybos produktai, kurie yra tinkami naudoti pagal paskirtį, o statiniai, kuriuose jie bus panaudoti, atitiks esminius reikalavimus. Rangovai (sub Rangovai) privalo atlikti visas būtinas atitikties įvertinimo procedūras, nustatytas galiojančiuose teisės aktuose.

Gamintojas ar gamintojo įgaliotas tiekėjas turi teisę „CE“ ženklu ženklinti patį produktą, jo etiketę, pakuotę arba jo prekybos dokumentus. Ženklas turi būti gerai matomas, įskaitomas ir nenutrinamas.

Bet koks panašus į „CE“ klaidinantis ženklinimas yra draudžiamas.

Visos konstrukcijos, gaminiai ir medžiagos turi atitikti Lietuvos Respublikos norminiuose dokumentuose nustatytus reikalavimus.

Rangovas yra atsakingas už visų leidimų iš valdžios įstaigų ir kitų institucijų gavimą. Visos konstrukcijos ir įranga turi būti sertifikuoti arba pripažinti tinkamais naudoti Lietuvoje nustatyta tvarka ir turėti atitikties įvertinimo dokumentą.

Rangovas privalo palaikyti ryšį su Lietuvos Respublikos kontroliuojančiomis institucijomis, užtikrinti jų patikrinimus savo sąskaita bei ištaisyti trūkumus, kuriuos jie atras šių patikrinimų metu.

Rangovas turi vykdyti visus Lietuvos Respublikos normatyvinius reikalavimus ir taisykles, išleistas bet kurios valdžios įstaigos, kurios jurisdikcijoje yra statybos aikštelė.

Atsakingi darbai ir konstrukcijos, nurodyti techninėse specifikacijose, turi būti priimti techninės priežiūros vadovo tai įforminant aktu, o baigtas statinys turi būti priimtas naudoti Lietuvos Respublikoje nustatyta tvarka.

### 5.2. Nurodymai dėl statybos produktų atitikties, įrenginių atitikties techninių specifikacijų reikalavimams

Visi statybos produktai, gaminiai ir įrenginiai privalo atitikti projekto techninių specifikacijų nurodymus. Statybos produktai, gaminiai ir įrenginiai gali būti keičiami į analogiškus produktus, tačiau turi būti ne blogesnės kokybės.

	Lapas	Lapų	Laida
P24-32_KR_TDP_BD_BTS	13	28	0

Visiems nukrypimams nuo specifikacijos turi būti gautas Užsakovo ir Statybos techninio prižiūrėtojo sutikimas.

### 5.3. Statybos produktų, įrenginių kokybę įrodantys privalomieji dokumentai

Rangovas statybai naudoja tik tokius gaminius, kurie užtikrina reikalingą mechaninį stiprumą ir stabilumą, apsaugą nuo ugnies, sanitarinius reikalavimus, sveikatos ir aplinkos apsaugą, apsaugą nuo triukšmo pagal STR 2.01.01(1-6):2008.

Medžiagų ir gaminių atitikties įvertinimą atlieka statybos produktų sertifikavimo įstaigos ir akredituotos bandymų laboratorijos.

Visi gaminiai, įranga, medžiagos ir priedai turi atitikti nurodytus dokumentacijoje ir turi būti nauji. Parinktos medžiagos ir gaminiai savo paskirtimi patvarumui, dilimui, valymui ir t.t. turi atitikti šio statinio reikalaujamoms sąlygoms.

Visos medžiagos ir gaminiai turi būti pateikti su:

- gamintojo rekvizitais, firmos atpažinimo ženklu;
- atitikties deklaracija, sertifikatu;
- specifikacija;
- nuoroda kam skiriama;
- spalvos nuoroda;
- pagaminimo data.

Neturinčios sertifikatų medžiagos turi turėti atitikties deklaracijas ir laboratorinių bandymų protokolus, kurių rezultatai atitiktų Užsakovo reikalavimus. Atitikties sertifikatu taip pat yra laikomas raštiškas Užsakovo ir Rangovo susitarimas tam tikrai produkcijai gaminti.

Rangovas turi pateikti visos šioje specifikacijoje apibūdintos technologinės, mechaninės dalies ir elektros įrangos katalogus ir standartų dokumentus Užsakovo peržiūrai. Dokumentai pateikiami lietuvių kalba, jei rangos sutartyje nenumatyta kitaip.

Rangovas neturi užsakyti pagrindinės įrangos, kol negavo Užsakovo ir Statybos techninio prižiūrėtojo patvirtinimo.

Sąnaudų žiniaraščiuose nurodytiems konkreitiems gaminiams ir medžiagoms galimi alternatyvūs pasiūlymai, jei jie nepablogins techninių ir eksploatacinių savybių.

Rinkdamas komponentus medžiagas, Rangovas turi atsižvelgti į poreikį nepanašius, kontaktuojančius metalus apsaugoti nuo korozijos.

Rangovas užtikrina, kad visa jo pateikta įranga be struktūrinių pakeitimų gali būti sumontuota projekto dokumentuose nurodytoje padėtyje.

### 5.4. Statybos darbų, produktų, gaminių ir medžiagų kokybės kontrolė

Statybos darbų kokybė išreiškiama pastatyto objekto savybių visuma, įgalinanti jį tenkinti išreikštus ir numanomus poreikius (LST EN ISO 9000 arba lygiavertis).

Kiekvienas Rangovas turi įrodyti savo kompetenciją vykdyti nurodytus darbus pagal Užsakovo reikalavimus ir atitinkamai pagal reikalavimus, nurodytus sutartyje ir jos dalyse: brėžiniuose, TS, BTS – Bendrojoje techninėje specifikacijoje, standartuose ir kituose įpareigojančiuose dokumentuose. Rangovas taip pat privalo pateikti, Užsakovui pareikalavus, kokybės vadybos sistemos aprašymą.

#### 5.4.1. Gaminių ir medžiagų kokybės reikalavimai

Visi gaminiai ir medžiagos turi atitikti specifikacijoje ir brėžiniuose nurodomus kokybės reikalavimus. Jų įpakavimai ar pristatymo dokumentai turi nurodyti jų kokybę arba tokia pati informacija turi būti nurodoma kokiu nors kitu būdu.

Specifikacijoje pateikiami bendrieji kokybės reikalavimai.

#### 5.4.2. Atliktų darbų kokybė

Visi statybos darbai turi būti atliekami pagal patvirtintą sutarties dokumentaciją.

Atliekami darbai turi atitikti kokybės reikalavimus, aprašytus atskiruose TS, BTS ("Bendrosios techninės specifikacijos") skyriuose arba nurodytuose standartuose ir instrukcijose bei kitose prikimo

	Lapas	Lapų	Laida
P24-32_KR_TDP_BD_BTS	14	28	0

dokumentuose, o taip pat sutartyje. Kai atliekamų darbų kokybė nurodyta TS, tai darbai turi atitikti analogiškų standartų ir nurodymų reikalavimus, arba turi turėti ypatumus, įprastus analogiškam statiniui, atsižvelgiant į jo naudojimą, ilgaamžiškumą ir aplinką, kurioje statiniai bus statomi.

#### **5.4.3. Gaminiai ir medžiagos, turintys nurodytą tipą ir standartą, bei kokybės kontrolė**

Jei reikalaujama, kad naudojami gaminiai ir medžiagos būtų nurodyto tipo ar standarto arba jie yra įtraukti į oficialią kokybės kontrolės procedūrą, jie turi turėti tipo patvirtinimo liudijimą, atitikimo standartui ar oficialų kokybės kontrolės patvirtinimą. Tipo patvirtinimo ir atitikimo standartui liudijimai negali būti atskiriami nuo produktų, o identifikacija turi būti visiškai aiški.

Kiekvieną statybinę medžiagą arba konstrukcijos elementą, kurių kokybė detaliau neaprašoma arba kurių savybės skiriasi nuo reikalaujamų, nurodytų TS, galima naudoti tik raštiškai pritarus Inžinieriui arba Statybos techniniam prižiūrėtojui po to, kai bus nustatyti medžiagų kokybiniai parametrai ir jų tinkamumas naudojimui.

Visoms statybinėms medžiagoms ir pastatytiems statiniams reikia atlikti kokybės patikrinimus. Kokybės tikrinimo apimtys nurodytos TS atskirose dalyse.

Rangovas kiekvienu atveju privalo bandymais ir griežtomis kokybės vadybos priemonėmis įrodyti, kad įvykdytų darbų kokybė ir panaudotos statybvietėje medžiagos atitinka sutarties reikalavimus. Rangovas privalo šių kokybės bandymų rezultatus įrašyti į kasdien pildomą statybos darbų vykdymo žurnalą.

Užsakovas ir Inžinierius arba Statybos techninis prižiūrėtojas privalo darbų eigoje arba juos baigus atlikti tyrimus darbų kokybei nustatyti. Šiuo tikslu Rangovas turi leisti jiems patekti į statybvietę, asfalto ir betono gamyklas, laboratorijas.

#### **5.4.4. Statybos produktų (gaminų, medžiagų) pavyzdžiai**

Konkrečiai specifikacijoje nurodytų gaminių ir medžiagų pavyzdžiai turi būti pateikti Užsakovui ir Statybos techniniam prižiūrėtojui iki darbų pradžios patvirtinimui gauti.

Nuolatiniam sulyginimui su galutiniais produktais naudojami pavyzdžiai turi būti laikomi iki pat darbų užbaigimo.

Atlikti ar pateiktini pavyzdžiai turi būti nurodyti specifikacijoje.

#### **5.4.5. Statybos produktų gabenimo, saugojimo ir kitos sąlygos**

Visa įranga, technika, priedai ir statybos metodai turi tenkinti Lietuvos Respublikos darbo saugos reikalavimus.

#### **5.4.6. Gaminų ir medžiagų atitikties nuorodos jų montavimo metu**

Galimi gaminių ir medžiagų atitikties nuorodoms montavimo stadijos metu neturi būti uždengiami arba, jei negalima palikti jų matomais, turi būti lengvai ir visiškai atidengiami.

#### **5.4.7. Įpakavimas, transportavimas, tarpinis saugojimas**

Transportavimo ir tarpinio saugojimo metu visi gaminiai ir medžiagos turi būti deramai uždengti ir supakuoti. Ant kiekvieno paketo turi būti nurodytas jo turinys. Jei pristatomos prekės yra birios ir nepakuotos, numeris, rūšis ir kokybė turi būti nurodyti pristatymo pranešime.

#### **5.4.8. Gaminų ir medžiagų pristatymas**

Rangovas priima krovinį iš siuntėjo pagal standarto LST EN ISO 9001 "Kokybės vadybos sistemos. Reikalavimai" arba jam lygiavertį standarto procedūras.

Gaminų ir medžiagų pristatymą reikia koordinuoti pagal statybos darbų grafiką. Reikia vengti nereikalingo saugojimo statybos aikštelėje. Visi tiekiami gaminiai ir medžiagos turi būti su tinkamais dokumentais.

#### **5.4.9. Saugojimas aikštelėje**

Rangovas atsako už tinkamą medžiagų ir gaminių saugojimą, kad nebūtų padaryta žala, būtų laikomasi visų taikytinų gamintojo rekomendacijų.

Gaminiai ir statybinės medžiagos turi būti saugomi taip, kad nepablogėtų jų kokybė. Reikia laikytis kiekvienos medžiagos, gaminių nurodytų saugojimo reikalavimų ir gamintojo pateiktų galiojančių nuorodų.

	Lapas	Lapų	Laida
P24-32_KR_TDP_BD_BTS	15	28	0

Statybos aikštelėje prekės turi būti laikomos tinkamose ir, jei būtina, izoliuotose, sausose, šildomose ir tinkamai vėdinamose patalpose taip, kad kiekviena medžiaga būtų padėta teisingai ir lengvai patikrinama.

Medžiagos ir prekės, pažeistos ar kitaip sugadintos dėl veiklos statybos aikštelėje, turi būti pakeistos naujomis.

## 5.5. Paslėptų darbų priėmimo tvarka

Rangovas privalo informuoti Užsakovo atstovus Aikštelėje kada galima tikrinti medžiagų ir įvairių stadijų darbų kokybę, prieš įrengiant sekančias konstrukcijas, ar darbus.

Pasirašant tranšėjų ir iškasų pagrindams apžiūros, konstrukcijų priėmimo aktus privalo dalyvauti projekto vykdymo priežiūros vadovas.

Statinio statybos vadovas privalo:

1. patikrinti ir perduoti statinio statybos techniniam prižiūrėtojui (bendrosios statinio statybos techninės priežiūros vadovui) statinio konstrukcijas, paslėptus statinio elementus ir darbus, dalyvaujant atitinkamų statinio statybos specialiujų darbų vadovams ir statinio statybos specialiujų techninių priežiūrų vadovams, statinio projekto vykdymo priežiūros vadovui, atitinkamų statinio projekto vykdymo priežiūros dalių vadovams (jei tai numatyta statinio projekto vykdymo priežiūros sutartyje), pasirašyti perdavimo ir priėmimo aktus;
2. organizuoti nutiestų inžinerinių tinklų, sumontuotų inžinerinių sistemų bei įrenginių išbandymus, dalyvaujant atitinkamų statinio statybos specialiujų darbų vadovams ir specialiosios statinio statybos techninės priežiūros vadovams, statinio projekto vykdymo priežiūros vadovui ir statinio projekto vykdymo priežiūros dalių vadovams (jei tai numatyta statinio projekto vykdymo priežiūros sutartyje), atitinkamų inžinerinių tinklų savininkams (naudotojams) ir, kai reikia, – kitų institucijų atstovams.

Nebaigtos ir užbaigtos statinio dalys turi būti saugomos nuo apgadinimų tolimesnių darbų metu. Turi būti saugoma nuo mechaninio poveikio, nuo purvo, korozijos, lietaus, drėgmės, sniego, ledo, užšalimo, per didelės kaitros ir per greito džiūvimo.

## 5.6. Konstrukcijų, inžinerinių sistemų išbandymų tvarka

### 5.6.1. Matavimai

Visi matavimai ir dydžiai turi būti nustatyti ir pažymėti taip, kad jais galima būtų lengva naudotis. Ašinės linijos ir altitudės turi būti pažymėtos stacionariai ant nekilnojamų konstrukcijų. Matavimų tikslumą reikia sutikrinti atliekant kryžminius matavimus arba matavimus atliekant iš naujo iš kitos stebėjimo padėties.

Aikštelėje laikomuose brėžiniuose turi būti nurodytos bazinės ir papildomos koordinatės, o taip pat jų išsidėstymas lyginant su oficialių koordinačių padėtimi.

### 5.6.2. Konstrukcijų įlinkių ir deformacijų tyrimas

Konstrukcijų įlinkių matavimo tikslai:

- gauti duomenis apie grunto ir konstrukcijos tarpusavio sąveiką, taip pat konstrukcijos poveikį greta esančioms konstrukcijoms;
- palyginti faktines poslinkių reikšmes su projektinėmis;
- kontroliuoti konstrukcijų veikimą ir saugumą.

Nuokrypiai, įlinkiai ir deformacijos yra matuojami darbų eigoje ir juos užbaigus. Šiuos darbus atlieka Rangovas iki defektų taisymo periodo pabaigos. Nuokrypių, įlinkių ir deformacijų matavimų dokumentacija paruošima kiekvienam statiniui ar jo daliai, kurios deformacija turi būti matuojama.

### 5.6.3. Leistini techninių nurodymų nuokrypiai ir pakeitimai

Rangovas turi laikytis visų leidžiamų statybos paklaidų reikalavimų. Visi standartų reikalavimai ir kiti techniniai nurodymai (jų tarpe leistini nuokrypiai, pakeitimai ir kt.) yra aprašyti TS. Šie reikalavimai ir nurodymai yra privalomi.

Rangovas privalo įvertinti paklaidų susikaupimo galimybę ir užtikrinti, kad jos nebūtų besisumuojančios tik į vieną pusę. Rangovas yra atsakingas už statybinių medžiagų paklaidų suderinamumo laikymąsi.

	Lapas	Lapų	Laida
P24-32_KR_TDP_BD_BTS	16	28	0

Statybos darbuose reikia laikytis Lietuvoje galiojančių matavimo normatyvų.

#### 5.6.4. Bandymai

Rangovas savo sąskaita turi atlikti tiek ir tokių bandymų, kokių gali pareikalauti projekto vykdymo priežiūros vadovas ar statinio statybos techninės priežiūros vadovas (FIDIC Inžinierius).

Sėkmingam patikrinimui svarbu, kad prieš pradėdant bandymus būtų atsižvelgta į tokius dalykus:

- šalių susitartas bandymo laikas, vieta ir būdas;
- turi būti užtikrinamas priėjimas prie visų bandomų vietų;
- bandymams turi būti prieinami visi reikalingi dokumentai, įrankiai ir įrengimai.

Bandymų ir pavyzdžių aprobavimo būdai turi būti suderinti su statinio statybos techniniu priežiūrėtoju. Turi būti atlikti visi sąlygose, normose ir Lietuvos Respublikos standartuose numatyti tyrimai.

Bandymų tipai:

- Tinkamumo bandymai – medžiagų nurodytų TS, standartuose ir sutartyje, tikrinimas prieš pradėdant darbą;
- Savikontrolės bandymai – nustato medžiagų, jų mišinių ir atliktų darbų kokybinių savybių atitikimą sutarties reikalavimams. Medžiagų, mišinių, atliktų darbų kokybinių savybių savikontrolės bandymus turi teisę atlikti nustatyta tvarka atestuotos laboratorijos. Savikontrolės bandymus atlieka Rangovas;
- Kontroliniai bandymai – Užsakovo, arba jo paskirtos institucijos, kontroliniai bandymai ar matavimai, kuriais įsitikinama, kad naudojamų medžiagų ar atliktų darbų kokybiniai parametrai atitinka reikalaujamus. Jei atliekant kontrolinius bandymus gaunamas neigiamas rezultatas, už pakartotinius bandymus (pašalinus trūkumus) apmoka Rangovas. Kontrolinius bandymus turi teisę atlikti akredituotos laboratorijos.
- Tikrinimas prieš priimant darbus – nustatoma užbaigtų statinių, konstrukcijų kokybė kaip to reikalauja techninės specifikacijos.

Bandymus atlikti dalyvaujant Užsakovo atstovui.

Rezultatai turi būti laikomi Statybų aikštelėje ir vėliau pristatomi suinteresuotoms šalims susipažinimui.

Tokiu atveju, jei bandymo rezultatai yra blogesni, negu nurodyta reikalavimuose, Rangovas nedelsdamas privalo informuoti visas suinteresuotas šalis. Jei rezultatai nepatenkinami konstrukcijų ar kurio nors kito materialaus turto saugumo faktorių atžvilgiu, kurie turi esminę svarbą darbo rezultatams, Rangovas privalo nedelsdamas apie tai informuoti suinteresuotas šalis ir organizuoti susitikimą sprendimų priėmimui dėl būsimų darbų organizavimo. Jei būtina, reikia imtis saugumo priemonių, siekiant išvengti bet kokios žalos ir pavojaus. Bet kokio bandymo rezultatų slėpimas yra sunkinanti aplinkybė.

Baigus instaliuoti mechanines ir elektrines sistemas, Rangovas turi dalyvaujant Užsakovui ar jo atstovui bei techniniam priežiūrėtojui testuoti instaliacijas, kaip reikalauja Užsakovas bei vietinės susijusios žinybos.

Visos aukščiau minimam testavimui ir apžiūrai reikalingos priemonės, instrumentai ir darbas turi būti suteikiami Rangovo

#### 5.6.5. Tikrinimai

Prieš uždengiant konstrukciją ar baigtą darbą, juos reikia pateikti patvirtinimui. Jei tai nepadaroma, techninis priežiūrėtojas turi teisę reikalauti, kad dengiančios medžiagos ar dalys būtų nuimamos. Procedūrų nesilaikymo išlaidos teks Rangovui net ir tokiu atveju, jei uždengtas darbas pasirodo besąs tinkamas.

### 5.7. Statybos ir montavimo darbų vykdymas

Visi darbai turi būti atliekami taikant bendrai naudojamus ir pageidautinus darbo metodus, naudojant patyrusius ir tinkamai paruoštus specialistus.

Jei Rangovas nori panaudoti metodą, kuris nukrypsta nuo dokumentacijoje pateikto metodo, Rangovas turi prašyti statinio techninės priežiūros vadovo leidimo. Darbo metodo pakeitimo patvirtinimas jokiu lygiu nesumažina Rangovo atsakomybės.

	Lapas	Lapų	Laida
P24-32_KR_TDP_BD_BTS	17	28	0

Bet kokį perprojektavimą dėl metodo pakeitimo privalo kompensuoti Rangovas. Rangovas atsakingas už darbų aikštelėje koordinavimą su tiekėjais ir kitais Rangovais.

Visi darbai turi būti atliekami pagal dokumentacijoje ir gamintojo pateiktas instrukcijas bei taikant tinkamus darbo metodus, o taip pat pagal naudingą gamybinę patirtį.

Darbo sąlygos ir kiti faktoriai, turintys įtakos darbų vykdymui, turi būti numatyti iš anksto.

## 5.8. Planai

Užsakovas užtikrina vietovės topo geodezinio tinklo pateikimą.

Rangovas iš Užsakovo priima kelio trasą, geodezinio pagrindo punktų ir riboženklių koordinates, kitus reikalingus ženklus. Riboženkliai pastatomi vadovaujantis „Nekilnojamojo turto objektų kadastrinių matavimų ir kadastro duomenų surinkimo bei tikslinimo taisyklės“ patvirtintomis Žemės ūkio ministro 2002-12-30 įsakymu Nr. 522. Riboženklus ir geodezinio pagrindo punktus per visą statybos darbų laikotarpį, saugo Rangovas, vadovaudamasis „Riboženklių apsaugos instrukcija“, patvirtinta Valstybinės žemėtvarkos ir geodezijos tarnybos prie Lietuvos Respublikos žemės ūkio ministerijos 1996-08-30 įsakymu Nr. 88 ir „Valstybinio geodezinio pagrindo punktų apsaugos instrukcija GKN-01-91“, patvirtinta Valstybinės geodezijos tarnybos prie Statybos ir urbanistikos ministerijos 1991- 10-30 įsakymu Nr. 49, bei Nacionalinės žemės tarnybos prie Lietuvos Respublikos žemės ūkio ministerijos 2005-11-10 įsakymu Nr. 1P-209 „Dėl žemės sklypo ribų ženklinimo“.

Statinių kadastriniai matavimai atliekami vadovaujantis „Nekilnojamojo turto objektų kadastrinių matavimų ir kadastro duomenų surinkimo bei tikslinimo taisyklėmis“.

Užbaigus statybos darbus, Užsakovas iš Rangovo perima ženklus, būtinus tolimesniems matavimams (pvz., kontroliuoti sankasos ar statinių nusėdimus).

## 5.9. Esami žemės paviršiaus aukščiai

Esami žemės paviršiaus aukščiai, pateikti sutarties dokumentacijoje, yra pagrindas žemės darbų kiekių, pateiktų Darbų kiekių sąrašuose, nustatymui. Todėl prieš pradėdant žemės darbus, Rangovas, dalyvaujant Inžinieriui arba Statybos techniniam prižiūrėtojui, nustato faktiškus žemės paviršiaus aukščius. Atliktų darbų kiekius Rangovas nustato kas mėnesį ir pateikia patvirtinti Inžinieriui arba Statybos techniniam prižiūrėtojui.

## 5.10. Komunaliniai patarnavimai

Statybvietėje esantys vamzdynai ir jų būklė bei poreikis juos perkelti nurodyti pirkimo dokumentuose arba patvirtintoje Statinio projektavimo užduotyje.

Rangovas patikslina požeminių ir orinių linijų padėtį. Jei darbų metu vamzdynai bus pažeisti, Rangovas nedelsdamas turi pasirūpinti jų rekonstravimu. Jei pažeidimai bus pirkimo dokumentacijoje arba Statinio projektavimo užduotyje pažymėtuose vamzdynuose, apie kuriuos Rangovas žinojo iš anksto, visas su vamzdynų rekonstravimu susijusias išlaidas apmoka Rangovas.

Jei vamzdynai nebuvo nurodyti sutarties dokumentacijoje arba Statinio projektavimo užduotyje ir Rangovas nežinojo apie jų buvimą, tų vamzdynų rekonstravimo ir naudojimo išlaidas apmoka Užsakovas.

# 6. Statybos darbų organizavimas ir metodai

## 6.1. Statinių statybos ir statybos darbų eiliškumo grafikas

Statinio statybos darbus Rangovas pradėti gali gavus statybą leidžiančius dokumentus vadovaujantis STR 1.05.01:2017 „Statybą leidžiantys dokumentai. Statybos užbaigimas. Statybos sustabdymas. Savavališkos statybos padarinių šalinimas. Statybos pagal neteisėtai išduotą statybą leidžiantį dokumentą padarinių šalinimas“.

Statinio statybų darbus sudaro šie technologiniai procesai:

1. Statybą leidžiančio dokumento gavimas;
2. Trasos nužymėjimas;
3. Statybos sklypo paruošimas;
4. Drenažo įrengimas;
5. Žemės sankasos įrengimas;
6. Šalčiui neįtrauktų (drenuojančių) dangos sluoksnių įrengimas;
7. Nesurištųjų mineralinių medžiagų sluoksnių įrengimas;

	Lapas	Lapų	Laida
P24-32_KR_TDP_BD_BTS	18	28	0

8. Asfalto dangų įrengimas;
9. Sankryžų ir nuovažų įrengimas;
10. Baigiamieji darbai (ženklinimas, žali plotai)

### 6.2. Specialūs reikalavimai neįprastų statybos darbų technologijai

Specialūs reikalavimai neįprastų statybos darbų technologijai nepateikiami dėl jų neaktualumo.

### 6.3. Reikalavimai statybos įrangai ir transporto priemonėms – orientacinis mechanizmų sąrašas nurodant techninius rodiklius

Statybos metu rekomenduojama naudoti šiuos pagrindinius mechanizmus ir autotransporto priemones (konkretūs mechanizmai, jų judėjimas nurodomi Rangovo technologiniame projekte):

- autosavivarčiai;
- autokrautuvai;
- traktoriai;
- rautuvas – rinktuvas ant traktoriaus;
- medžio atliekų smulkintuvas;
- buldozeris;
- ekskavatorius;
- autokranas;
- freza asfalto dangoms;
- savaeigiai volai;
- prikabinamas volas;
- autogreideriai;
- asfalto klotuvas;
- autogudronatorius;
- laistymo mašina – mechaninė šluota;
- krovininės mašinos;
- specializuotas automobilis.

Visi statybos metu naudojami mechanizmai ir autotransporto priemonės parenkami tokie, kurie nesukeltų vibracijos aplink statybos sklypą esantiems pastatams.

Žemės darbų mašinos ir transportavimo priemonės bei įrenginiai turi būti:

- tinkamai suprojektuoti ir pagaminti atsižvelgiant į ergonominius reikalavimus;
- techniškai tvarkingi;
- tinkamai ir teisingai naudojami;
- žemės darbų mašinų, transporto priemonių ir transportavimo įrenginių vairuotojai bei juos aptarnaujantys darbuotojai turi būti specialiai apmokyti;
- būtina užtikrinti, kad žemės darbų mašinos, transporto priemonės ir transportavimo įrenginiai neįgriūtų į iškasas arba į vandenį (minimalus atstumas nuo iškasų šlaito krašto iki artimiausios statybinės mašinos atramos būtų parenkamas pagal DT 5-00 p. 26 1 lentelę);
- žemės darbų mašinų ir transportavimo įrenginių kabinos, kur to reikia, mašinai apvirtus turi apsaugoti vairuotoją nuo suspaudimo ir krentančių daiktų.

Visi kėlimo mechanizmai ir kėlimo reikmenys, įskaitant pagrindines sudedamąsias dalis, tvirtinimus, įtvirtinimus ir atramas, turi būti:

- reikiamai suprojektuoti ir pastatyti bei pakankamai stiprūs naudoti pagal numatytą paskirtį;
- teisingai sumontuoti ir naudojami;
- tvarkingi ir prižiūrimi;
- tikrinami ir reguliariai bandomi bei kontroliuojami, vadovaujantis Lietuvos Respublikos potencialiai pavojingų įrenginių priežiūros įstatymu bei kitais norminiais teisės aktais;
- aptarnaujami kvalifikuotų (atitinkamai apmokytų, atestuotų) darbuotojų;

	Lapas	Lapų	Laida
P24-32_KR_TDP_BD_BTS	19	28	0

- ant visų kėlimo mechanizmų ir priemonių turi būti aiškiai matomoje vietoje nurodytas didžiausias leistinas apkrovos dydis – keliamoji galia;
- kėlimo mechanizmai ir priemonės turi būti naudojami tik pagal paskirtį;
- krovinių paėmimo įtaisų krovininiai kabliai turi būti su apsauginiais užraktais, kad krovinyms negalėtų savaime iškristi.

## 7. Statinių statybos ir statybos darbų eiliškumo grafikas

Statinio statybos darbus Rangovas pradėti gali gavus statybą leidžiančius dokumentus vadovaujantis STR 1.05.01:2017 „Statybą leidžiantys dokumentai. Statybos užbaigimas. Statybos sustabdymas. Savavališkos statybos padarinių šalinimas. Statybos pagal neteisėtai išduotą statybą leidžiantį dokumentą padarinių šalinimas“.

Statinio statybų darbus sudaro šie technologiniai procesai:

11. Statybą leidžiančio dokumento gavimas;
12. Trasos nužymėjimas;
13. Statybos sklypo paruošimas;
14. Drenažo įrengimas;
15. Žemės sankasos įrengimas;
16. Šalčiui nejautrių (drenuojančių) dangos sluoksnių įrengimas;
17. Nesurištųjų mineralinių medžiagų sluoksnių įrengimas;
18. Asfalto dangų įrengimas;
19. Sankryžų ir nuovažų įrengimas;
20. Baigiamieji darbai (ženklinimas, žali plotai)

Konkretų statybos darbų atlikimo grafiką, technologiją, darbų saugos klausimus bei eiliškumą spręsti Rangovo statybos darbų technologijos projekte.

Kadangi nėra aiškus būsimo Rangovo pajėgumai t.y. koks darbininkų skaičius (bei užsakovo su Rangovu susitarimo sąlygos bei sutartiniai grafikai) todėl pateikiamos preliminarus grafikas o siūlomas darbų eiliškumas anksčiau aprašytas.

Eil. Nr	Darbų pavadinimas	Statybos darbų trukmė					
		1 mėn.	2 mėn.	3 mėn.	4 mėn.	5 mėn.	6 mėn.
1.	Paruošiamieji darbai	-----					
2.	Pagrindiniai darbai	-----					
3.	Baigiamieji darbai	-----					

## 8. Papildomo žemės sklypo statybos produktams ir konstrukcijoms sandėliuoti, statybiniams įrenginiams ir mechanizmams įrengti, laikiniems keliams ir inžineriniams tinklams nutiesti galimybės ir sąlygos

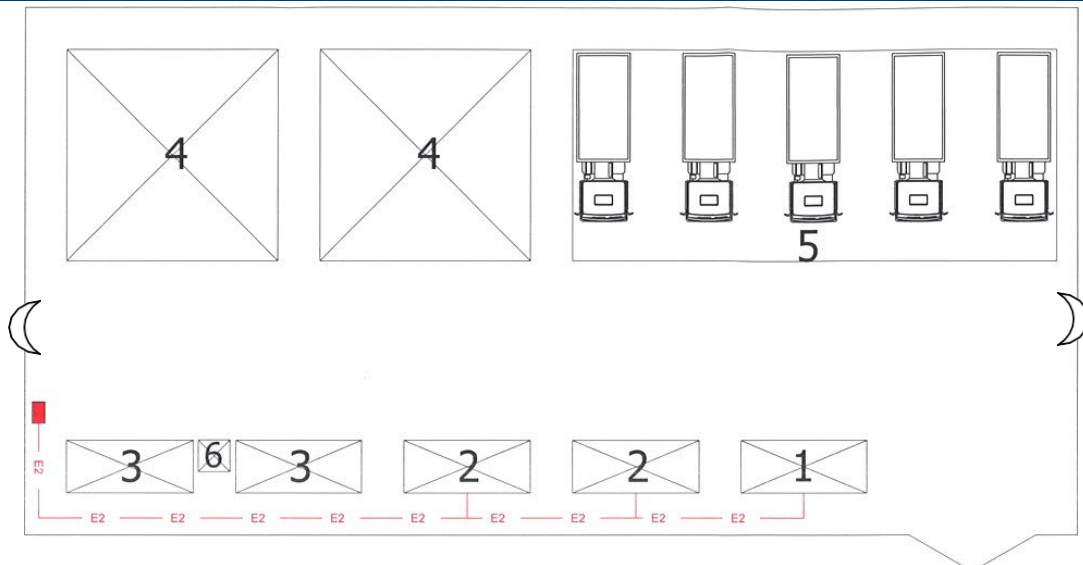
Papildomą žemės sklypą laikiniems pastatams, įrenginiams bei medžiagoms sandėliuoti nustato Rangovas, suderinęs su žemės sklypo savininku ar valdytoju. Pasirinkta vieta konkretizuojama Rangovo technologiniame projekte. Technologinis projektas turi būti rengiamas pagal STR 1.06.01:2016 „Statybos darbai. Statinio statybos priežiūra“ 25 punktą. „Statybos darbų technologijos projektas privalomas kapitaliai remontuojant statinį susisiekimo komunikacijų teritorijose. Jei reikia rengti privažiavimo kelius, jie rengiami keliui skirtoje juostoje arba laikinai išnuomotoje žemėje (privažiavimo kelių bei aikštelės įrengimą Rangovas įsivertina pats).

Statybvietėje įrengiama tiek ir tokio pobūdžio judėjimo kelių, kad judėjimas darbuotojų saugai ir sveikatai nekeltų pavojaus.

Ryšių ir elektros linijų apsaugos zonoje be raštiško įmonių, aptarnaujančių šias ryšių linijas, leidimo ir darbų metu nesant tos įmonės atstovo sandėliuoti medžiagas, įrengti transporto priemonių ir mechanizmų stovėjimo aikštelės draudžiama.

Laikinių inžinerinių tinklų trasos konkretizuojamos Rangovo technologiniame projekte.

	Lapas	Lapų	Laida
P24-32_KR_TDP_BD_BTS	20	28	0



### Statybos aikštelės schema

- 1 - Biuro konteineris su WC
- 2 - Konteinerinis statybinis vagonėlis
- 3 - Sandėliavimo konteineriai įrankiams ir smulkiems mechanizmar
- 4 - Aikštelės laikinam statybinių medžiagų saugojimui
- 5 - Statybinės technikos laikymo vieta
- 6 - Kilnojamas biotualetas
- - Įvadinis apskaitos skydelis
- E2 — - Elektros kabelis
- ⌋ - įvažiavimas/išvažiavimas

#### Preliminari statybos aikštelės schema

### 8.1. Bendrieji statybos darbų statybvietėje saugos, sveikatos, higienos reikalavimai ir sąlygos

Prieš statybos darbų pradžią veikiančios įmonės teritorijoje statybos Rangovas ir įmonės vadovas privalo įforminti aktą-leidimą, kuriame turi būti numatytos priemonės, užtikrinančios darbų saugą. Prieš statybos darbų pradžią ir darbų eigoje statybvietėje turi būti nustatytos pavojingos zonos, kuriose nuolat veikia arba gali veikti (atsirasti) rizikos veiksniai. Pavojingos zonos, kuriose nuolat veikia pavojingi ir/arba kenksmingi veiksniai arba kuriose gali veikti (atsirasti) pavojingi ir/arba kenksmingi veiksniai, turi būti aptvertos apsauginiais aptvarais, kad kliudytų darbuotojams, neturintiems teisės patekti į tokias zonas. Darbų vykdymui pavojingose zonose, kuriose nuolat veikia ar gali veikti (atsirasti) rizikos veiksniai, nepriklausantys nuo atliekamų darbų pobūdžio, turi būti išduota paskyra-leidimas. Darbų vadovas privalo nedelsiant nutraukti darbus, jei gamtinės sąlygos (pūga, vėjas, uraganas, perkūnija, sniegas ir kt.) kelia pavojų darbuotojų saugai ir sveikatai.

Gyvenvietėse ir veikiančių įmonių teritorijose esančios statybvietės turi būti aptvertos, kad į jas nepatektų pašaliniai asmenys. Visas personalas privalo būti supažindintas su projektu. Kelyje dirbantys darbuotojai privalo dėvėti oranžinius darbo rūbus arba signalines oranžines liemenes. Mechanizatoriai, vairuotojai ir kiti darbuotojai – signalines oranžines liemenes. Visi automobiliai ir mechanizmai, dirbantys kelyje, turi dirbti įsijungę oranžinės spalvos mirksinčius švyturėlius.

Visi darbuotojai, dirbantys statybvietėje, privalo būti išklause darbuotojų saugos ir sveikatos instruktavimą darbo vietoje, priešgaisrinės saugos instruktavimą ir aplinkosaugos reikalavimus, turėti galiojančią sveikatos patikrinimo pažymėjimą. Mechanizatoriai ir vairuotojai turi turėti galiojančius pažymėjimus, leidžiančius valdyti paskirtus mechanizmus ir mašinas. Darbuotojai, dirbantys pagal paskyras – leidimus, turi būti pasirašytinai supažindinti su paskyros – leidimo reikalavimais. Darbuotojai gali dirbti tik tą darbą, kuriam jie yra instruktuoti.

Darbuotojai privalo žinoti darbuotojų saugos ir sveikatos, priešgaisrinės saugos, aplinkosaugos, asmens higienos reikalavimus ir juos vykdyti, mokėti suteikti pirmąją medicininę pagalbą ir naudoti pirmines gaisro gesinimo priemones. Statybvietėje turi būti užtikrinta, kad darbuotojui bet kuriuo metu galėtų būti suteikta pirmoji pagalba.

	Lapas	Lapų	Laida
P24-32_KR_TDP_BD_BTS	21	28	0

### 8.1.1. Statybvietės ribos ir jos aptvėrimas

Statybvietės supančios aplinkos ribos turi būti aiškiai matomos ir suprantamai pažymėtos. Asmenys, organizuojantys darbus kelyje, turi užtikrinti, kad darbo vietos kelyje (gatvėje) ar šalia kelio (gatvės) būtų aptvertos ir pažymėtos reikiamais kelio ženklais, atitvarais ir nukreipiamaisiais įtaisais, o tamsiuoju paros metu ar esant blogam matomumui, – ir šviesomis. Taisomuose kelių (gatvių) ruožuose dirbantys asmenys nustatytais atvejais ir tvarka gali reguliuoti eismą.

Statybvietė turi būti aptverta, kad į jas nepatektų pašaliniai asmenys. Statybos metu statybvietėje pėsčiųjų eismas nenumatomas.

### 8.1.2. Pagrindiniai transporto, pėsčiųjų keliai, būtini kelio ženklai

Vadovaujantis Lietuvos Respublikos Kelių eismo taisyklėmis atliekant kelio statybos darbus, rekonstravimo darbus arba kapitalinio remonto darbus, eismui pavojingos kliūtys ir darbų vietos privalo būti pažymėtos signaliniais ženklais Nr. 106. Nuimti kliūtis arba darbų vietos ženklinimą signaliniais ženklais galima tik tada, kai pašalinamos kliūtys, užbaigiami darbai.

Judėjimo keliai, taip pat laiptai, pritvirtintos kopėčios, krovimo aikštelės bei platformos turi būti apskaičiuotos, išdėstytos ir tokių matmenų, kad pėstieji ir transporto priemonės galėtų saugiai judėti ir nekeltų pavojaus darbuotojams, esantiems šalia judėjimo kelių ir įrenginių. Keliai turi būti aiškiai pažymėti, reikiamai prižiūrimi ir tikrinami. Transporto priemonių judėjimo keliai turi būti nutiesti pakankamu atstumu nuo durų, vartų, pėsčiųjų perėjų, tarpavarčių bei laiptinių.

Statybviečių aptvarų aukštis turi būti ne žemesnis kaip 1,6 m. Aptvarai, esantys šalia masinio žmonių judėjimo kelių, turi būti ne žemesni kaip 2 m, su vientisu apsauginiu stogeliu, apsaugančiu nuo krentančių daiktų. Vykdamas žemės darbus gyvenviečių ar veikiančių įmonių teritorijoje, duobės, tranšėjos ir kitos iškasos tose vietose, kur vyksta transporto ar pėsčiųjų judėjimas, turi būti aptvertos pagal vadovaujantis Saugos ir sveikatos taisyklių statyboje reikalavimais. Perėjimo vietose per iškasas turi būti nutiesti ne siauresni kaip 1 m perėjimo tilteliai su aptvarais, apsaugančiais nuo kritimo.

Rangovas, prieš pradėdant tinklų klojimo darbus atitinkamame gatvės ruože, privalo laikino eismo apribojimo sprendinius suderinti su atitinkamomis institucijomis, pasirūpinti, kad būtų pastatyti ženklai, įspėjantys apie uždarytą automobilių kelio ruožą bei ženklai, nukreipiantys automobilių eismą kitomis gatvėmis, taip suformuojant apylankas ir pastatant jų (apylankų) schemas (jei bus priimtas sprendimas laikinai riboti transporto eismą tam tikrame gatvės ruože).

Jei bus uždaroma tik viena automobilių eismo juosta būtina pastatyti automobilių eismą nukreipiančias gaireles bei kelio ženklus nurodančius ir įspėjančius apie uždarytą vieną eismo juostą su kelio susiaurėjimu, pastatyti laikinus informacinius ir eismo reguliavimo ženklus informuojančius apie eismo ypatybes darbų vykdymo metu.

Esamus ženklus, prieštaraujančius laikinam eismo organizavimui uždengti, prieš tai susiderinus su atitinkamomis institucijomis.

Apie numatomų darbų pradžios laiką bei jų trukmę atitinkamame gatvės ruože taip pat informuoti esamus gyventojus bei veikiančias įmones, susijusias su laikinai apribojamu eismu gatvėje.

Vykdamas statybos darbus turi būti užtikrinamas privažiavimas bei priėjimas prie visų funkcionuojančių pastatų bet kuriuo paros metu. Tuo tikslu siūloma inžinerinius lauko tinklus kloti nuo šulinio iki šulinio, pilnai užbaigiant darbus viename ruože ir tik po to pradėdant darbus kitame.

	Lapas	Lapų	Laida
P24-32_KR_TDP_BD_BTS	22	28	0

Tipinė eismo schema (TES) važiuojamosios dalies zonos ilgalaikėse darbo vietose

	<p><b>TES G I/5</b>  <b>2-jų juostų važiuojamoji dalis su užtvirta viena puse ir mažu eismo intensyvumu</b>  <b>Eismas reguliuojamas naudojant kelio ženklus</b></p> <p>Esant trumpalaikėms darbo vietoms dažniausiai be SŽ</p> <p>Skersinis atitvėrimas, naudojama AB (juostos aukštis – 250 mm) arba vienpusės NG</p> <p>Išilginis atitvėrimas dvipusėmis NG; didžiausias atstumas tarp jų – 10 m; ant kas antros NG – dvipusis SŽ</p> <p>*) Dvipusiai NG ir SŽ</p> <p><u>Išilginis atitvėrimas nuo pėsčiųjų tako</u>, naudojama AB (juostos aukštis – 100 mm) ir prireikus kontaktinės juostos akliams; dvipusiai arba visomis kryptimis šviečiantys SŽ; didžiausias atstumas tarp jų – 10 m</p> <p>Skersinis atitvėrimas ne mažiau kaip 5 vienpusiais S **); atstumas tarp jų:          – 1–2 m – išilgai,          – 0,6–1 m – skersai;          ant kiekvieno S **) – vienpusis SŽ</p> <p>1) Išimtiniais atvejais gali būti mažesnis plotis (žr. XIV skyriaus III skirsnio 336 punktą)</p> <p>2) Kitoks plotis (žr. XIV skyriaus V skirsnio 368 punktą)</p> <p>***) Galima naudoti vienpuses NG</p> <p>Matmenys metrais</p>
--	---

### 9. Susidarysiančių įvairių rūšių statybinių atliekų orientacinis kiekis, jų tvarkymo būdai, panaudojimo statybvietėje sąlygos

Statybos darbų vykdymo metu ir statybos užbaigimo metu aplinka objekte ir aplink jį turi būti saugoma nuo užteršimo. Rangovas surenka visas atliekas, gamybos ir komunalinius teršalus ir transportuoja juos į valdžios institucijų patvirtintą sąvartyną. Rangovas atsako, kad toksiškos medžiagos ar skysčiai nepatektų į orą, vandenį ir žemės plotą statybos vietoje ar arti jos, ir apsaugo Statytoją nuo bet kokių jam reiškiamų pretenzijų ar įsipareigojimų.

Susidariusios statybinės atliekos tvarkomos vadovaujantis „Statybinių atliekų tvarkymo taisyklėmis“, kurios nustato statybinių atliekų susidarymo ir tvarkymo planavimo, apskaitos ir tvarkymo statybvietėje, statybinių atliekų smulkinimo mobilias įrangas statybvietėje, neapdorotų statybinių atliekų sunaudojimo, statybinių atliekų vežimo, naudojimo ir šalinimo, asbesto turinčių statybinių atliekų tvarkymo reikalavimus. Statybinės bei mišrios komunalinės atliekos sandėliuojamos tam tikslui įrengtose vietose (įrengiamos vadovaujantis „Darboviečių įrengimo statybvietės

P24-32_KR_TDP_BD_BTS	Lapas	Lapų	Laida
	23	28	0

nuostatais“). Susidarius atliekų išvežimui tinkamam kiekiui, atliekos perduodamos tvarkymui įmonės, registruotoms atliekas tvarkančių įmonių registre ir turinčioms licencijas tvarkyti šias atliekas.

Statybvietėje turi būti pildomas atliekų apskaitos žurnalas, vedama susidariusių ir perduotų tvarkyti statybinių atliekų apskaita, nurodomas jų kiekis, teikiamos atliekų apskaitos ataskaitos Atliekų tvarkymo taisyklėse ir Atliekų susidarymo ir tvarkymo apskaitos ir ataskaitų teikimo taisyklėse nustatyta tvarka. Statybinių atliekų apskaitos dokumentai saugomi pagal Atliekų tvarkymo taisyklių reikalavimus. Duomenys apie statybinių atliekų išvežimą įrašomi Statybos darbų žurnale.

Statybvietėje turi būti išrūšiuotos ir atskirai laikinai laikomos susidarančios: komunalinės atliekos – maisto likučiai, tekstilės gaminiai, kitos buitinės ir kitokios atliekos, kurios savo pobūdžiu ar sudėtimi yra panašios į buitines atliekas; inertinės atliekos – betonas, plytos, keramika ir kitos atliekos, kuriose nevyksta jokie pastebimi fizikiniai, cheminiai ar biologiniai pokyčiai; perdirbti ir pakartotinai naudoti tinkamos atliekos, antrinės žaliavos – pakuotės, popierius, stiklas, plastikas ir kitos tiesiogiai perdirbti tinkamos atliekos ir (ar) perdirbti ar pakartotinai naudoti tinkamos iš atliekų gautos medžiagos; pavojingosios atliekos – tirpikliai, dažai, klijai, dervos, jų pakuotės ir kitos kenksmingos, degios, sprogstamosios, ėsdinančios, toksiškos, sukeliančios koroziją ar turinčios kitų savybių, galinčių neigiamai įtakoti aplinką ir žmonių sveikatą; netinkamos perdirbti atliekos (izoliacinės medžiagos, akmens vata ir kt.). Išrūšiuotos atliekos turi būti perduodamos įmonėms, turinčioms teisę tvarkyti tokias atliekas pagal sutartis dėl jų naudojimo ir šalinimo.

Nepavojingos statybinės atliekos gali būti laikinai laikomos statybvietėje ne ilgiau kaip vienerius metus nuo jų susidarymo dienos, tačiau ne ilgiau kaip iki statybos darbų pabaigos. Pavojingos statybinės atliekos turi būti laikinai laikomos pagal Atliekų tvarkymo taisyklėse nustatytus reikalavimus ne ilgiau kaip 6 mėnesius nuo jų susidarymo, tačiau ne ilgiau kaip iki statybos darbų pabaigos taip, kad nekeltų pavojaus aplinkai ir žmonių sveikatai.

Orientacinis susidarysiančių įvairių rūšių statybinių atliekų kiekis pateiktas lentelėje.

Technologinis procesas	Atliekos					Numatomi atliekų tvarkymo būdai
	Pavadinimas	Kiekis		Agregatinis būvis (kietas, skystas, pastos)	Kodas pagal atliekų sąrašą	
		Kiekis	Mato vnt.			
Ardymo darbai	Frezuotas asfaltas	9,0	t	kietas	17 03 02	Numatomas išvežimas į rangovo pasirinktą vietą
Ardymo darbai	Geležis	0,250	t	kietas	17 04 05	Numatomas išvežimas į rangovo pasirinktą vietą

Surinktos antrinės žaliavos (popierius, stiklas, metalas, mediena, plastmasė) perduodamos į įmones antriniam perdirbimui. Metalo atliekos sandėliuojamos atskirame konteineryje. Jos perduodamos, šias atliekas galinčiai, sandėliuoti, perdirbti ir utilizuoti įmonei.

## 10. Statinio statybos techninės priežiūros organizavimas ir vykdymo tvarka

### 10.1.1. Reikalavimai statinio statybos techninės priežiūros grupės sudėčiai ir kvalifikacijai

Vykdamt kapitalinio remonto darbus, privaloma bendroji (bendrujų statybos darbų) techninė priežiūra. Bendrąją (bendrujų statybos darbų) techninę priežiūrą gali atlikti vienas statinio statybos techninis priežiūrėtojas (bendrosios statinio statybos techninės priežiūros vadovas) arba jo vadovaujama priežiūros grupė. Neatestuoti atitinkamų statybos sričių specialistai privalo turėti aukštesnįjį statybos išsilavinimą ar kitą techninį išsilavinimą (specialųjį vidurinį). Jie dirba kaip statinio statybos techninio priežiūrėtojo (bendrosios ar specialiosios statinio statybos techninės priežiūros vadovo) pagalbininkai ir atsiskaito jam. Statytojui atsiskaito tik statinio statybos techninis priežiūrėtojas.

Statinio statybos techninės priežiūros grupės sudėtis nustatoma sudarant techninės priežiūros sutartį. Minimalus techninių priežiūrėtojų skaičius nurodomas viešųjų pirkimų dokumentuose.

	Lapas	Lapų	Laida
P24-32_KR_TDP_BD_BTS	24	28	0

Fiziniai asmenys einantys neypatingojo statinio statybos techninės veiklos pagrindinių sričių vadovų pareigas, turi atitikti minimalius kvalifikacinius reikalavimus nustatytus Lietuvos Respublikos Statybos įstatymo 12 straipsnio 5 dalyje, turi išlaikyti profesinių ir teisinių žinių egzaminus pagal aplinkos ministro nustatytą tvarką. Reikalavimus atitinkantys asmenys turi būti atestuoti valstybės įmonės Statybos produkcijos sertifikavimo centras ir turėti „Neypatingo statinio statybos techninės priežiūros vadovo“ atestatą, suteikiantį teisę dirbti neypatinguose statiniuose.

### 10.1.2. Statinio statybos techninės priežiūros periodiškumas ir darbo apimtis

Nuolatiniai statinio būklės stebėjimai atliekami ne rečiau kaip kartą per mėnesį. Nuolatiniai statinio būklės stebėjimai atliekami dažniau kaip kartą per mėnesį, kai:

- pastebėti statinio (jo konstrukcijų, inžinerinių sistemų) būklės defektai ar neleistinos deformacijos;
- vykdomi statinio dalies rekonstravimo ar kapitalinio remonto darbai;
- statinio sklype ar besiribojančiuose sklypuose vykdomi naujo statinio statybos arba esamo statinio rekonstravimo darbai;
- pageidauja Naudotojas.

Nuolatinis statinio būklės stebėjimas atlieka techninis prižiūrėtojas arba, kai techninis prižiūrėtojas yra juridinis asmuo, – darbuotojas, kuriam yra pavesta atlikti nuolatinis statinio būklės stebėjimus.

Nuolatinis stebėjimų metu vizualiai tikrinamos statinio pagrindinės konstrukcijos, fiksuojami pastebėti defektai, avarijų pavojai ir numatomos priemonės jiems pašalinti, vizualiai tikrinama gaisrinės saugos įrenginių ir priemonių būklė, patalpų ir aplinkos sanitarinė būklė.

Statinių periodines ir specializuotas apžiūras sudaro:

kasmetinės statinio, atskirų jo konstrukcijų ir inžinerinės įrangos apžiūros, kurios atliekamos pasibaigus žiemos sezonui (atsižvelgiant į statinio naudojimo ypatumus ir prieš prasidedant žiemos sezonui);

neeilinės apžiūros, kurios atliekamos po stichinių nelaimių (gaisrų, liūčių, uraganų ir pan.) statinio ar atskirų jo konstrukcijų griūties ir kitų reiškinų, sukėlusių pavojingas konstrukcijų deformacijas, taip pat keičiantis Naudotojui ar techniniam prižiūrėtojui;

kitos papildomos apžiūros, kurias nustatė statinio savininkas ar kurios yra numatytos kituose teisės aktuose. Esant ypatingam arba specifiniam poveikiui statiniams ir jų konstrukcijoms (agresyvi aplinka, aukšta temperatūra, sunkus kėlimo mechanizmų darbo režimas, smūgiai ir kita.), be nuolatinis stebėjimų kas 10-15 dienų atliekamos bendrosios arba dalinės periodinės apžiūros.

### 10.1.3. Statinio statybos techninės priežiūros organizavimo ir vykdymo tvarka

Gatvių statybos techninė priežiūra			
EIL. NR.	PAVADINIMAS	MINIMALUS VALANDŲ SKAIČIUS	PASTABOS
1	<i>Projekto nagrinėjimas</i>	20	
2	<i>Vienas kilometras kelio ar gatvės su vieno sluoksnio asfalto danga</i>	17	Sankasos įrengimo su pralaidomis, vandens nuvedimu ir drenažais, apsauginio šalčiui atsparaus sluoksnio, šalčiui nejautraus sluoksnio įrengimo, pagrindo įrengimo ir asfalto dangos vieno sluoksnio įrengimo techninė priežiūra

P24-32_KR_TDP_BD_BTS	Lapas	Lapų	Laida
	25	28	0

Gatvių statybos techninė priežiūra			
EIL. NR.	PAVADINIMAS	MINIMALUS VALANDŲ SKAIČIUS	PASTABOS
3	Nuovažos	132	
5	Viena sankryža	32	
6	Dokumentacijos tvarkymas (paslėpti darbai, statybos produktų atitikties dokumentų, statybos žurnalų tvarkymas, aktų pasirašymas)	36	
7	Geodezinės nuotraukos tikrinimas	12	
8	Užbaigimo komisija	24	

Minimalus apsilankymų skaičius per savaitę – 2 kartai ir prieš kiekvieno naujo technologinio proceso pradžią.

## 11. STATYBOS UŽBAIGIMAS

### 11.1. Statinio pripažinimas tinkamu naudoti

Rangos būdu pastatytų, rekonstruotų, kapitališkai suremontuotų (toliau– Rekonstruotų) statinių pripažinimo tinkamais naudoti organizavimas yra Statytojų (arba jų įgaliotų asmenų) ir Rangovų bendra pareiga. Jie privalo:

statybos proceso metu kviesti valstybinės priežiūros institucijų atstovus dalyvauti atliekant inžinerinių statinių bei įrangos išbandymus (patikrinimus);

sudaryti statinio pripažinimo tinkamu naudoti komisijai normalias darbo sąlygas statiniams apžiūrėti, skirti būtiną reikalingą transportą bei specialią aprangą, pateikti statinio statybos dokumentaciją, organizuoti komisijos nurodytus bandymus, teikti kanceliarinio pobūdžio paslaugas.

Pastatytas, rekonstruotas statinys (jo dalis) pripažįstamas tinkamu naudoti, atlikus statinio (jo dalies) projekte numatytus statybos darbus ir įvykdžius to statinio (jo dalies) projektavimo sąlygas, atlikus nutiestų inžinerinių tinklų ir susisiekiama komunikacijų (reikalingų pripažįstamam tinkamu naudoti statiniui ar jo daliai funkcionuoti) bandymus ir padarius geodezines nuotraukas.

Nuotekų valymo, elektros, apšvietimo bei kt. įrenginių atitikimas projektams turi būti patikrintas suinteresuotų tarnybų iki komisijos sukvietimo.

Sutvarkytų teritorijų, riedėjimo takų pripažinimas tinkamais naudoti tikrinamas kai nėra sniego dangos.

Rangovas atlieka visus bandymus, testavimus, sertifikavimus, organizuoja pripažinimą tinkamu naudoti pagal STR 1.05.01:2017 ir kviečia Komisiją statinio pripažinimo tinkamu naudoti procedūrai atlikti ir aktui pasirašyti. Tikrinimo akte turi būti nurodyti nebaigti darbai ir defektų taisymas. Tie, kuriuos leidžiama pataisyti vėliau per defektų šalinimo laikotarpį, turi būti registruojami atskirai.

Darbai pagal patikrinimo įrašus, išskyrus šalintinus vėliau, turi būti atliekami neatidėliotinai ir tikrinami atskirai bei patvirtinami pagal galutinio priėmimo akto reikalavimus.

### 11.2. Atsakomybės už defektus laikotarpis

Jei statiniui ar jo daliai statybos metu padaryta žala, Rangovas privalo nustatyti žalos dydį ir informuoti Inžinierių arba Statybos techninį prižiūrėtoją. Jei žala statiniui ar jo daliai buvo padaryta Rangovo, tai išlaidas, susijusias su žalos padarymu, apmoka pats Rangovas.

Defektai, kurie galėtų sukelti nepatogumų ar papildomą žalą, turi būti taisomi iškart. Galutinis patikrinimas turi būti atliekamas po vienerių metų nuo priėmimo datos. Priėmimo metu turi būti priimamas sprendimas dėl to, kokių mastu ir kurie defektai turi būti šalinami iš karto, o kuriuos galima atidėti galutiniam defektų tikrinimui. Į Rangovo atsakomybę įeina visų defektų ir susidėvėjimų taisymas, išskyrus tuos, kuriuos sukėlė netinkama eksploatacija.

P24-32_KR_TDP_BD_BTS	Lapas	Lapų	Laida
	26	28	0

Visi remonto darbai turi būti atliekami Rangovo ar tiekėjų esant tinkamai Rangovo priežiūrai.  
Visi darbai turi būti atliekami laikantis darbo metodų ir galiojančių kokybės standartų.

### 11.3. Rangovų ir Subrangovų parengiama dokumentacija

Rangovo pateikiama dokumentacija:

Priduodant darbus Rangovas privalo pateikti visų panaudotų medžiagų, konstrukcijų ir įrangos sertifikatų, techninių pasų ir kitos informacijos rinkinius, dengtų darbų ir konstrukcijų pridavimo aktus, lauko inžinerinių tinklų ir gerbūvio išpildomuosius brėžinius ir kitą dokumentaciją, kurios pareikalaus valstybinės institucijos remiantis Lietuvos Respublikos įstatymais ir norminiais aktais.

Statybos metu Rangovas turi pasirūpinti ir pastoviai vesti Lietuvoje nustatytos formos statybos darbų žurnalą, kuris būtų prieinamas Užsakovo peržiūrai ir pastaboms.

Rangovui pavedama paruošti visą dokumentaciją, reikalingą priduoti objektui ir organizuoti objekto pridavimą Valstybinei statinio pripažinimo tinkamu naudoti komisijai arba Užsakovo paskirtai komisijai.

Statinio pripažinimo tinkamu naudoti komisijai pateikiami šie dokumentai:

1. Statinio techninis projektas su nustatyta tvarka atliktais ir įteisintais pakeitimais, papildymais bei taisymais. Statinio projekto sprendinių dokumentai (techninės specifikacijos ir brėžiniai) privalo turėti žymą „TAIP PASTATYTA“ su statinio techninio priežiūrėtojo ir statinio statybos vadovo parašais.
2. Statybos leidimas.
3. Statybos darbų žurnalas.
4. Naujų statinių pagrindinių ašių nužymėjimo aktai bei schemas.
5. Sklypo, kuriame yra naujai pastatytų arba rekonstruotų (keičiant užstatymo plotą) statinių, geodezinė nuotrauka.
6. Inžinerinių tinklų geodezinės nuotraukos.
7. Inžinerinių tinklų apžiūrėjimo ir išbandymo aktai.
8. Technologinių inžinerinių sistemų išbandymo aktai.
9. Statinio inžinerinių sistemų išbandymo aktai.
10. Paslėptų darbų patikrinimo aktai.
11. Statybos produktų atitikties dokumentai.
12. Statybos darbų perdavimo – priėmimo aktas.
13. Pažyma apie statybinių atliekų perdavimą jas tvarkančiai įmonei arba jų sutvarkymą regiono aplinkos apsaugos departamento nurodytu būdu.

Pastato ir išorinių įrenginių tolimesniam naudojimui, Rangovas turi pateikti tris tokių dokumentų rinkinius:

1. veikimo principą ir sistemos aprašymą;
2. visus sertifikatus, tame tarpe Lietuvos sertifikatus, bandymo protokolus, medžiagų saugos ir atitikties dokumentus, tikrinimo ataskaitas;
3. gamintojo priežiūros instrukciją įrangai, įrenginiams, sistemoms ir medžiagoms;
4. tiekėjų ir sub Rangovų sąrašus su adresais, telefonais, fakais, elektroninio pašto adresais.

Aukščiau išvardyti reikalavimai yra privalomi visiems sub Rangovams ir jų medžiagoms bei įrenginiams.

Dokumentacija turi būti sukomplektuota bylose ir sutvarkyta pagal turinį, laikantis nustatytos kodavimo sistemos.

Visos naudojimosi instrukcijos ir brėžiniai turi būti lietuvių kalba.

### 11.4. Įrengimų techninė dokumentacija

Rangovai ar Subrangovai objekto pridavimui turi pateikti Užsakovui šią įrangos arba įrengimų techninę dokumentaciją:

Saugumo eksploatacijos aprašymas

- Įrenginių techninis pasas
- Įrenginių techniniai ir eksploataavimo duomenys
- Atsarginių dalių sąrašas

	Lapas	Lapų	Laida
P24-32_KR_TDP_BD_BTS	27	28	0

- Techninio aptarnavimo aprašymas
- Garantiniai įsipareigojimai
- Sertifikatai ir atitinkami leidimai naudoti Lietuvoje

Minėta dokumentacija turi būti pateikta pridudant Užsakovui popieriuje (1 egz.) ir kompiuterinėje laikmenoje (kompaktiniame diske), jei rangos sutartyje nenumatyta kitaip. Įvežtos dokumentacijos užrašai turi būti išversti į lietuvių kalbą.

### 11.5. Garantija

Garantija atitinka bendrų sutarties nuostatų reikalavimus.

Rangovui tenka Lietuvos Respublikos įstatymų nustatyta administracinė, civilinė ir baudžiamoji atsakomybė už blogai atliktų statybos darbų padarinius statybos metu ir per rangos sutartyje nustatytą statinio garantinį laiką (kurio pradžia skaičiuojama nuo statinio pripažinimo tinkamu naudoti dienos), bet ne trumpesni kaip:

- pastatų statybos, elektros, mechanikos darbai – 5 metai;
- paslėptų statinio elementų (konstrukcijų, vamzdynų it t.t.) – 10 metų.

Rangovas įsipareigoja garantiniu laikotarpiu savo sąskaita skubiai ištaisyti trūkumus, kilusius dėl nepakankamos darbo kokybės, blogos konstrukcijos ir nestandartinių medžiagų.

Garantija apima ir reikalingą techninį veikimą.

Garantinio laiko trukmė turi būti koreguojama pagal statinių priėmimo metu galiojančią Lietuvos Respublikos statybos įstatymą.

### 11.6. Garantinis aptarnavimas

Rangovas privalo užtikrinti sumontuotų įrenginių garantinį aptarnavimą šių įrenginių garantinio laikotarpio metu. Garantinis aptarnavimas apima visas remonto, agregatų keitimo, transporto ir krovimo išlaidas susijusias su aptarnavimo išvykomis pasiūlyme nurodytame laikotarpyje.

Tikimasi, kad aptarnavimas bus atliekamas normaliomis darbo valandomis.

Kiekvienas atliktas darbas turi būti apiforminamas dokumentais.

### 11.7. Prioriteto tvarka tarp brėžinių, specifikacijų ir kitų dokumentų



Ši specifikacija turi būti skaitoma kartu su brėžiniais. Jei tarp brėžinių ir specifikacijos yra kokių nors skirtumų, svarbesne laikoma specifikacija. Tačiau Rangovas turi atkreipti Užsakovo dėmesį į visus didesnius neatitikimus prieš sprendamas apie konkrečią interpretaciją.

Jei kokių pakeitimų atsiranda nuostatuose, teisiniuose dokumentuose, standartuose ir t.t., svarbesniais laikomi specifikacijos ir brėžiniai, jei norminiuose dokumentuose nenurodyta kitaip.

Tačiau Rangovas turi informuoti Užsakovą apie visus tokius neatitikimus prieš nusprendamas apie konkrečią interpretaciją, ypač teisinių dokumentų, vietinių nuostatų ar standartų atžvilgiu.


	Lapas	Lapų	Laida
P24-32_KR_TDP_BD_BTS	28	28	0

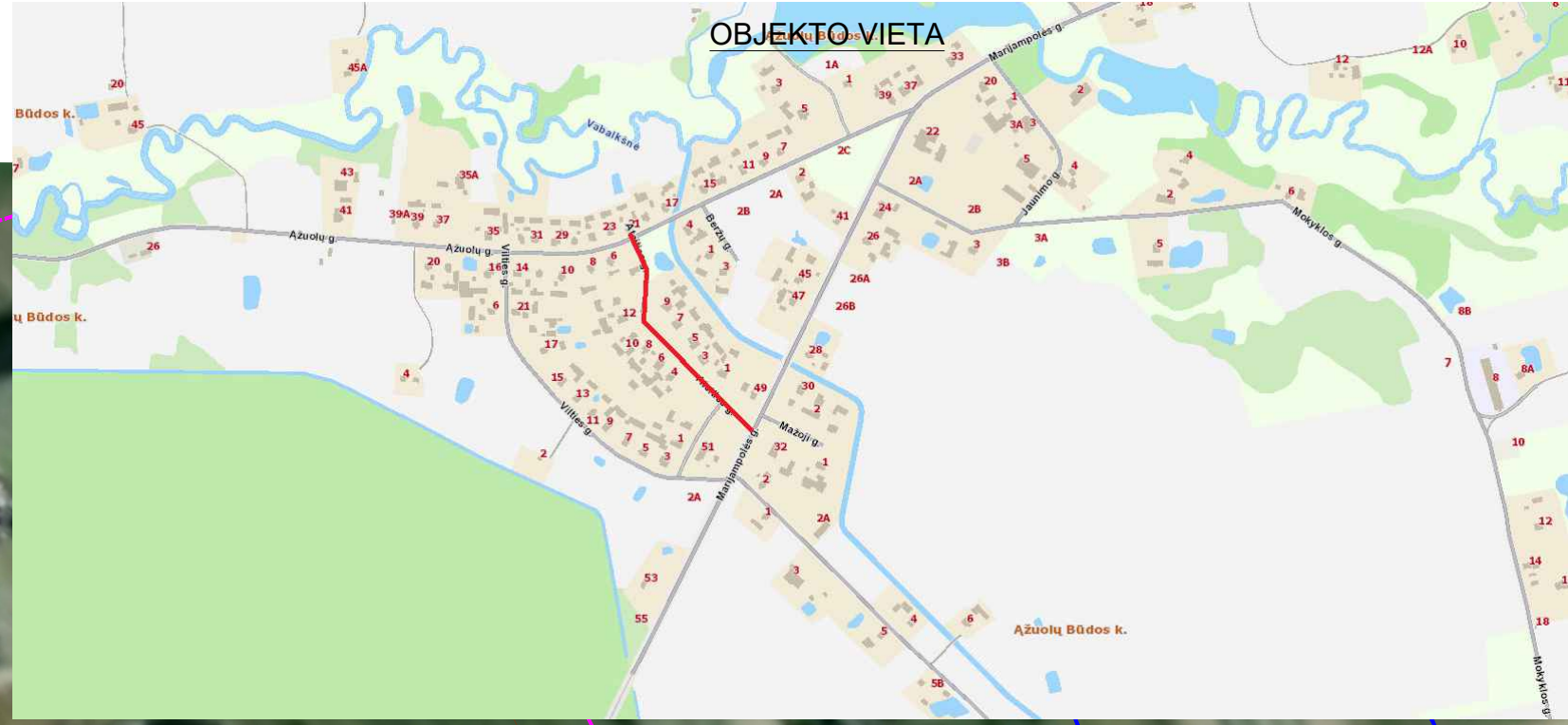
Eil. Nr.	Suderinimų data	Organizacijos pavadinimas	Pastabos
1.	2024-04-03	AB „ESO“ inžinierius, Raimundas Vasiukevičius	PATVIRTINTA
2.	2024-04-15	UAB „Kazlų rūdos šilumos tinklai“, Vandentvarkos padalinio vadovas, Rimas Švėgžda	SUDERINTA
3.	2024-04-03	AB „Telia Lietuva“, tinklo resursų 2 komandos inžinierius, Justinas Tamašauskas	SUDERINTA
4.	2024-04-02	UAB „Skaidula“ projektų vadovas, Petras Jakštas.	SUDERINTA
5.	2024-04-05	VŠĮ „Plačiajuostis internetas“ Vyriausiasis specialistas, Vladimiras Babachinas.	PRITARTA
6.	2024-04-23	Kazlų Rūdos savivaldybė, Turto valdymo ir ūkio skyriaus vyriausiasis specialistas, Romualdas Bliuvas	SUDERINTA
7.	2024-06-04	Kazlų Rūdos seniūnijos, Kazlų Rūdos seniūnas, Audrius Vaivada.	SUDERINTA

0	2024	STATYBOS LEIDIMUI, KONKURSUI			
Laida	Data	LAIDOS STATUSAS. KEITIMO PRIEŽASTIS			
Šis dokumentas yra UAB "Geoinfra" ir Užsakovo nuosavybė. Naudoti tikslams nesusijusiems su projektuojamu objektu, be UAB "Geoinfra" ir Užsakovo žinios DRAUDŽIAMA					
<b>Atestato Nr.</b>			<b>Statinio projekto pavadinimas</b> Kazlų Rūdos sav., Kazlų Rūdos sen., Ažuolų Būdos k., Ateities gatvės atkarpos, kapitalinio remonto techninis darbo projektas		
30952	PV	J. Mickūnas		<b>Projekto dalis</b> Bendroji dalis	
27107	PDV	J. Mickūnas			
	INŽ	A.Ugintas			
				<b>Dokumento pavadinimas</b> Projekto suderinimų sąrašas	<b>Laida</b> 0
<b>LT</b>	<b>Statytojas ir (arba) užsakovas</b> Kazlų Rūdos rajono savivaldybės administracija		<b>Dokumento žymuo</b> P24-29_KR_TDP_BD_PDSŽ		<b>Lapas</b> 1
					<b>Lapų</b> 1

## Naudotos licencijuotos projektavimo programinės įrangos sąrašas pagal techninio projekto sudedamąsias dalis

Eilės Nr.	Bylos žymuo	Pavadinimas	Projekto dalies rengėjas	Nauduojama licencijuota programinė įranga
1	BD	Bendroji dalis	UAB „Geoinfra“	Microsoft 365 Business Geomap 2020 Autodesk Civil 3D

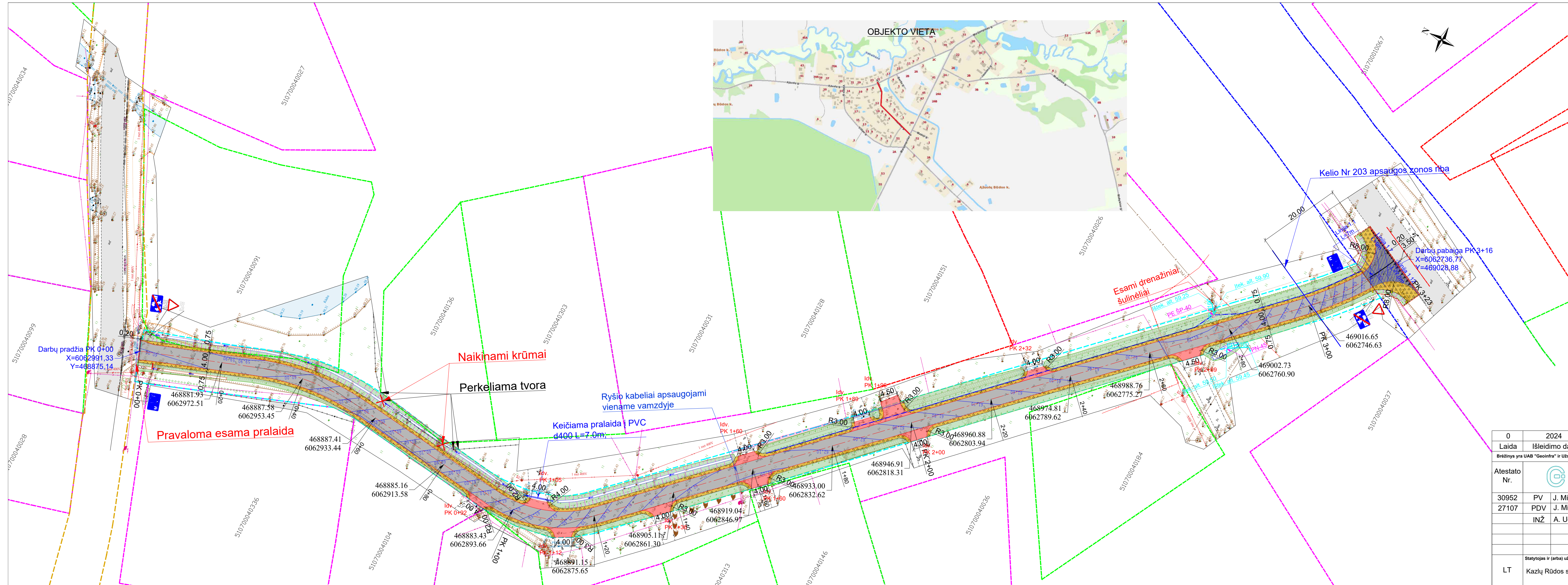
0	2024	STATYBOS LEIDIMUI, KONKURSUI		
Laida	Data	LAIDOS STATUSAS. KEITIMO PRIEŽASTIS		
Šis dokumentas yra UAB "Geoinfra" ir Užsakovo nuosavybė. Naudoti tikslams nesusijusiems su projektuojamu objektu, be UAB "Geoinfra" ir Užsakovo žinios DRAUDŽIAMA				
Atestato Nr.			Statinio projekto pavadinimas	
30952	PV	J. Mickūnas	Kazlų Rūdos sav., Kazlų Rūdos sen., Ažuolų Būdos k., Ateities gatvės atkarpos, kapitalinio remonto techninis darbo projektas	
27107	PDV	J. Mickūnas	Projekto dalis	
	INŽ	A. Ugintas	Bendroji dalis	
			Dokumento pavadinimas	Laida
			Licencijų sąrašas	0
LT	Statytojas ir (arba) užsakovas		Dokumento žymuo	Lapas
	Kazlų Rūdos savivaldybės administracija		P24-29_KR_TDP_BD_LS	Lapų
				1
				1



- Sutartiniai žymėjimai
- Geodezinių sklypų riba
  - Pleminarių Sklypų riba
  - Taikos g statinio riba
  - Via Lietuva kelio Nr. 230 statinio riba
  - Ažuolų g statinio riba

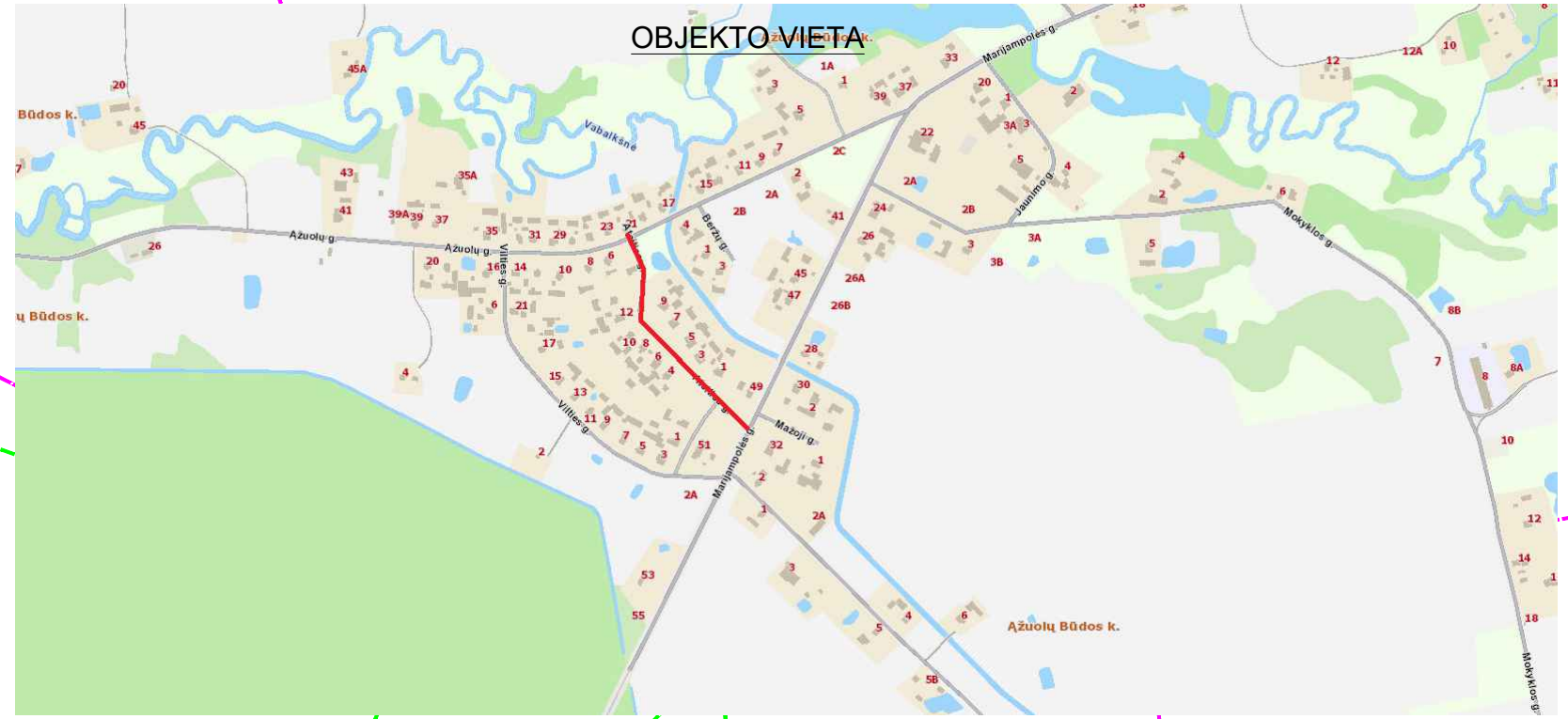
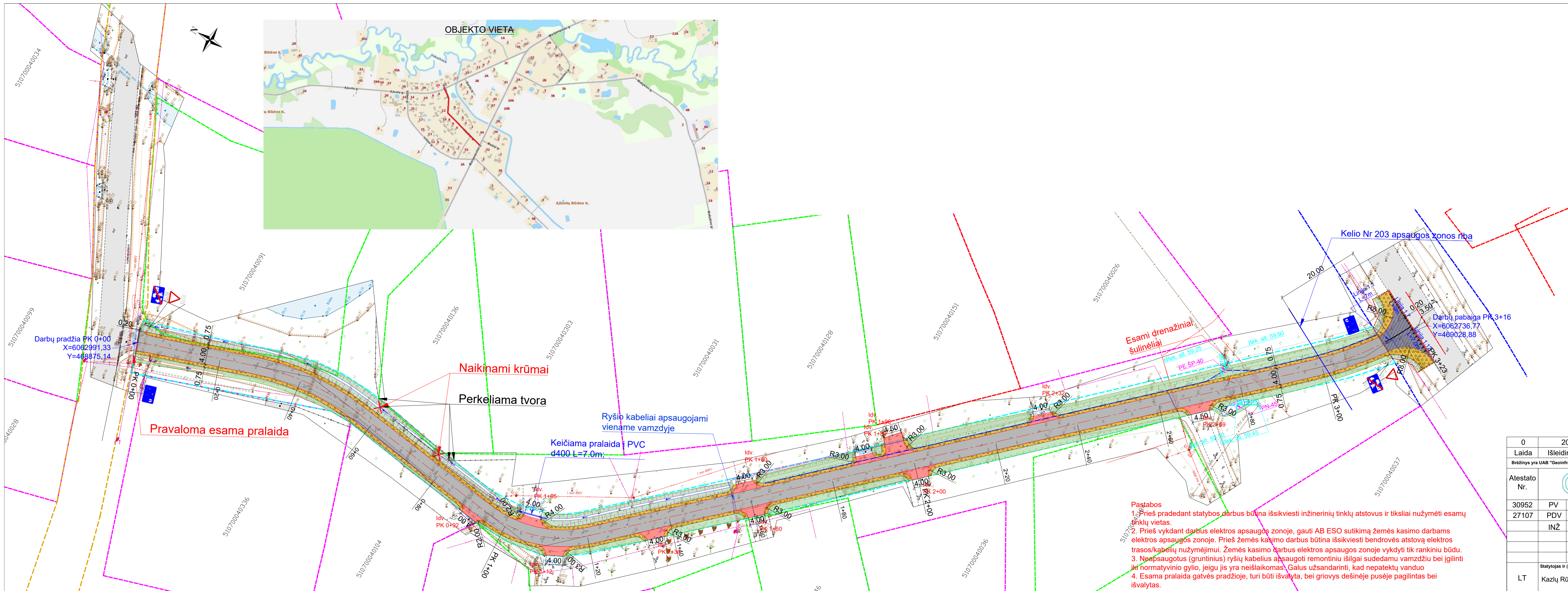
- Pastabos**
1. Prieš pradėdant statybos darbus būtina išsikviesti inžinerinių tinklų atstovus ir tiksliai nužymėti esamų kabelių vietas.
  2. Numatomų darbų ribose yra šių inžinerinių tinklų ir statinių apsaugos zonos:
    - ryšių linijų apsaugos zonos - 2 m nuo kabelio trasos;
    - elektros požeminių linijų apsaugos zonos - 1 m nuo kabelio trasos;
    - vandentiekio, lietaus ir fekalinės kanalizacijos tinklų ir įrenginių iki 2,5 metro gylyje, apsaugos zona – išilgai vamzdyno trasos esanti žemės juosta, kurios ribos yra po 2,5 metro į abi puses nuo vamzdyno ašies, po šia juosta esanti žemė bei vanduo virš šios juostos; didesniame kaip 2,5 metro gylyje, apsaugos zona – išilgai vamzdyno trasos esanti žemės juosta, kurios ribos yra po 5 metrus į abi puses nuo vamzdyno ašies, po šia juosta esanti žemė bei vanduo virš šios juostos.

0	2024	STATYBOS LEIDIMUI. KONKURSUI	
Laida	Išleidimo data	LAIDOS STATUSAS. KEITIMO PRIEŽASTIS (JEI TAIKOMA)	
Brėžinys yra UAB "Geoinfra" ir Užsakovo nuosavybė. Naudoti tikslams nesusijusiems su projektuojamu objektu, be UAB "Geoinfra" ir Užsakovo žinios draudžiama.			
Atestato Nr.			Statinio projekto pavadinimas
			Kazlų Rūdos sav., Kazlų Rūdos sen., Ažuolų Būdos k., Ateities gatvės atkarpos, kapitalinio remonto techninis darbo projektas
30952	PV	J. Mickūnas	Bendroji dalis
27107	PDV	J. Mickūnas	
	INŽ	A. Ugintas	Statinio numeris ir pavadinimas
			Dokumento pavadinimas
			Situacijos planas M1:500
			LADA
			0
LT	Statytojas ir (arba) užsakovas	Kazlų Rūdos savivaldybės administracija	Dokumento žymuo
			P24-29_KR_TDP_BD_SS-01
			LAPAS
			LAPŲ
			1
			1



- Sutartiniai žymėjimai**
- Geodezinių sklypų riba
  - Pleminarių Sklypų riba
  - Taikos g statinio riba
  - Via Lietuva kelio Nr. 230 statinio riba
  - Ažuolų g statinio riba
  - Via Lietuva kelio Nr. 230 darbų riba
  - Prisijungiama prie esamos asfalto dangos
  - Projektuojama asfalto danga
  - Projektuojamos Kelio Nr.230 asfalto danga (atliekamas prisijungimo metodu)
  - Projektuojamos nuvažos asfalto danga
  - Projektuojamas kelkraštis
  - Projektuojama veja
  - Projektuojamas šlaitas 1:1.5
  - Projektuojamas asfalto kraštas
  - Projektuojamas kelkraščio kraštas
  - Projektuojamas vejos kraštas
  - Projektuojamas griovys
  - Pravalomas griovys
  - Projektuojama pralaida
  - Projektuojamas paviršinio vandens nuleistuvus
  - Projektuojamas požeminis drenažo šulinys
  - Projektuojamas PP vamzdis
  - Projektuojamas drenažas
  - Esami kelio ženklai
  - Projektuojami kelio ženklai
  - Projektuojama kelio ženklų atrama
  - Naikinami objektai
  - Projektuojamas ryšių apsauginis surenkamas vamzdis d100
  - Projektuojami signaliniai stulpeliai

0	2024	STATYBOS LEIDIMUI. KONKURSUI	
Laida	Išleidimo data	LAIDOS STATUSAS. KEITIMO PRIEŽASTIS (JEI TAIKOMA)	
Bėrinys yra UAB "Geoinfra" ir Užsakovo nuosavybė. Naudoti tikslams nesusijusiems su projektuojamu objektu, be UAB "Geoinfra" ir Užsakovo žalos draudžiamas.			
Atestato Nr.		Statinio projekto pavadinimas Kazlų Rūdos sav., Kazlų Rūdos sen., Ažuolų Būdos k., Ateities gatvės atkarpos, kapitalinio remonto techninis darbo projektas	
30952	PV J. Mickūnas	Statinio numeris ir pavadinimas	
27107	PDV J. Mickūnas	Bendroji dalis	
	INŽ A. Ugintas	Dokumento pavadinimas	
		Aukščių nužymėjimo planas M1:500	
		Dokumento žymuo	
LT	Kazlų Rūdos savivaldybės administracija	P24-29_KR_TDP_BD_ANP-02	LAPAS LAPŲ
			1 1



- Sutartiniai žymėjimai**
- Geodezinių sklypų riba
  - Pleminarių Sklypų riba
  - Taikos g statinio riba
  - Via Lietuva kelio Nr. 230 statinio riba
  - Ažuolų g statinio riba
  - Via Lietuva kelio Nr. 230 darbų riba
  - Prisijungiama prie esamos asfalto dangos
  - Projektuojama asfalto danga
  - Projektuojamos Kelio Nr.230 asfalto danga (atliekamas prisijungimo metodu)
  - Projektuojamos nuovažos asfalto danga
  - Projektuojamas kelkraštis
  - Projektuojama veja
  - Projektuojamas šlaitas 1:1.5
  - Projektuojamas asfalto kraštas
  - Projektuojamas kelkraščio kraštas
  - Projektuojamas vejos kraštas
  - Projektuojamas griovys
  - Pravalomas griovys
  - Projektuojama pralaida
  - Projektuojamas paviršinio vandens nuleistuvus
  - Projektuojamas požeminis drenažo šulinys
  - Projektuojamas PP vamzdis
  - Projektuojamas drenažas
  - ▲ Esami kelio ženklai
  - Projektuojami kelio ženklai
  - X Projektuojama kelio ženklo atrama
  - X Naikinami objektai
  - Projektuojamas ryšių apsauginis surenkamas vamzdis d100
  - Projektuojami signaliniai stulpeliai

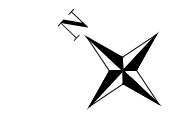
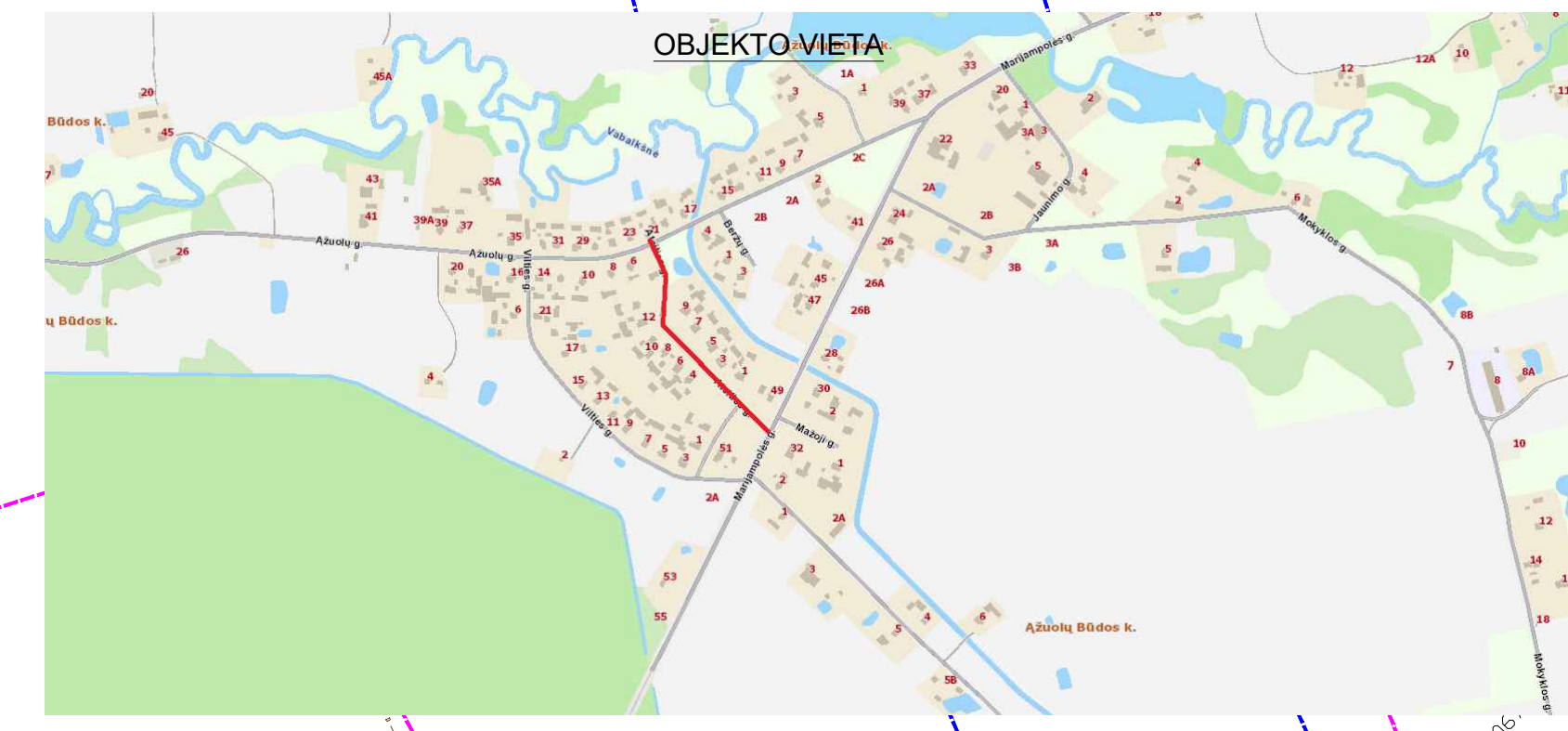
**Pastabos**

1. Prieš pradėdant statybos darbus būtina išsikviesti inžinerinių tinklų atstovus ir tiksliai nužymėti esamų tinklų vietas.
2. Prieš vykdant darbus elektros apsaugos zonoje, gauti AB ESO sutikimą žemės kasimo darbams elektros apsaugos zonoje. Prieš žemės kasimo darbus būtina išsikviesti bendrovės atstovą elektros trasos/kabelių nužymėjimui. Žemės kasimo darbus elektros apsaugos zonoje vykdyti tik rankiniu būdu.
3. Neapsaugotus (gruntinius) ryšių kabelius apsaugoti remontiniu išilgai sudedamu vamzdžiu bei įgilinti iki normatyvinio gylio, jeigu jis yra neišlaikomas. Galus užsandarinti, kad nepatektų vanduo
4. Esama pralaida gatvės pradžioje, turi būti išvalyta, bei griovys dešinėje pusėje pagilintas bei išvalytas.

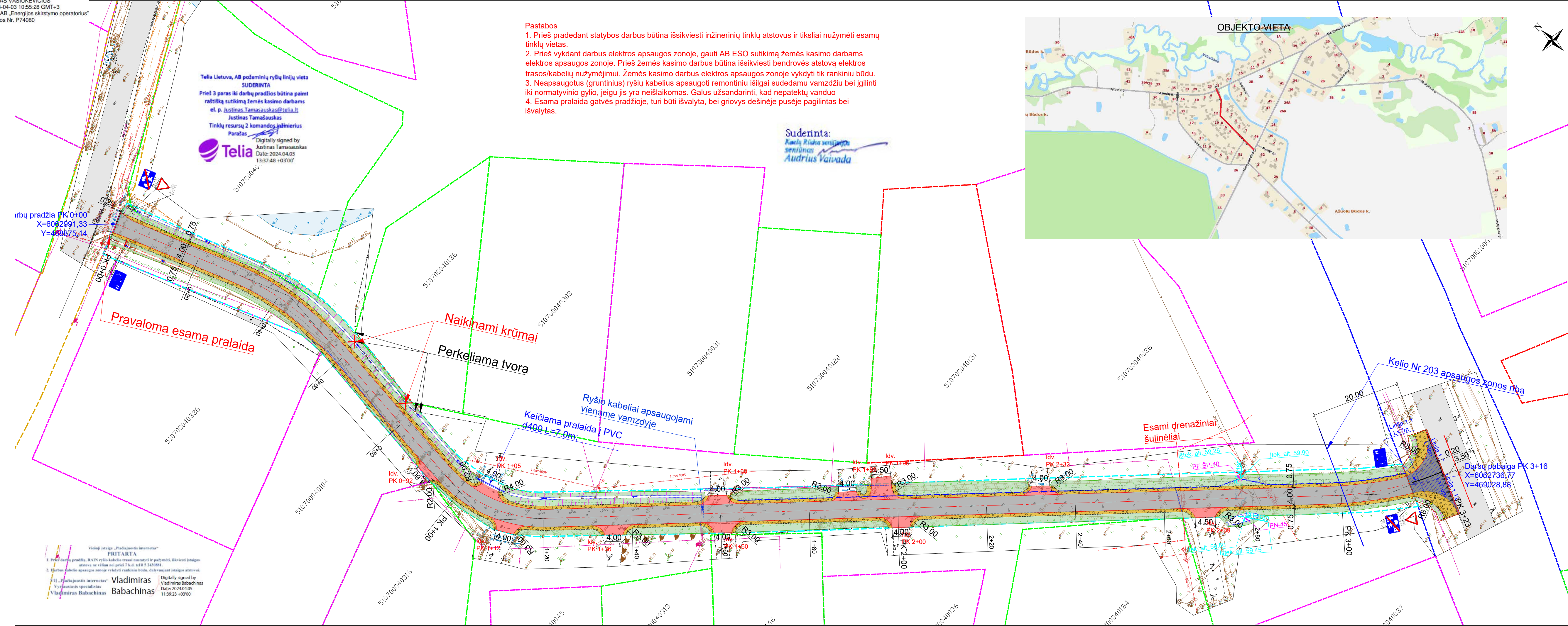
0	2024	STATYBOS LEIDIMUI. KONKURSUI	
Laida	Išleidimo data	LAIDOS STATUSAS. KEITIMO PRIEŽASTIS (JEI TAIKOMA)	
Brezėnys yra UAB "Geoinfra" ir Užsakovo nuosavybė. Naudoti tikslams nesusijusiems su projektuojamu objektu, be UAB "Geoinfra" ir Užsakovo žinios draudžiama.			
Atestato Nr.			Statinio projekto pavadinimas
			Statinio numeris ir pavadinimas
30952	PV	J. Mickūnas	Kazlų Rūdos sav., Kazlų Rūdos sen., Ažuolų Būdos k., Ateities gatvės atkarpos, kapitalinio remonto techninis darbo projektas
27107	PDV	J. Mickūnas	Bendroji dalis
	INŽ	A. Ugintas	
Dokumento pavadinimas			LAIDA
Dangų ir eisimo organizavimo planas M1:500			0
Dokumento žymuo			LAPAS LAPŲ
LT	Statytojas ir (arba) užsakovas	Kazlų Rūdos savivaldybės administracija	P24-29_KR_TDP_BD_DEOP-03
			1 1

- Pastabos**
1. Prieš pradant statybos darbus būtina išsikviesti inžinerinių tinklų atstovus ir tiksliai nužymėti esamų tinklų vietas.
  2. Prieš vykdant darbus elektros apsaugos zonoje, gauti AB ESO sutikimą žemės kasimo darbams elektros apsaugos zonoje. Prieš žemės kasimo darbus būtina išsikviesti bendrovės atstovą elektros trasos/kabelių nužymėjimui. Žemės kasimo darbus elektros apsaugos zonoje vykdyti tik rankiniu būdu.
  3. Neapsaugotus (gruntinius) ryšių kabelius apsaugoti remontiniu išilgai sudedamu vamzdiu bei įgilinti iki normatyvinio gylio, jeigu jis yra neišlaikomas. Galus užsandarinti, kad nepatektų vanduo
  4. Esama pralaida gatvės pradžioje, turi būti išvalyta, bei griovys dešinėje pusėje pagilintas bei išvalytas.

Suderinta:  
*Kazlų Rūdos seniūnijos seniūnas*  
*Audrius Vanada*



Telia Lietuva, AB požeminių ryšių linijų vieta  
 SUDERINTA  
 Prieš 3 paras iki darbų pradžios būtina paimti raštišką sutikimą žemės kasimo darbams el. p. Justinas.Tamasauskas@telia.lt  
 Justinas Tamasauskas  
 Tinklų resursų 2 komandos inžinierius  
 Parašas  
 Digitally signed by Justinas Tamasauskas  
 Date: 2024.04.03 13:37:48 +03'00'



- Sutartiniai žymėjimai**
- Geodezinių sklypų riba
  - Pleminarių Sklypų riba
  - Taikos g statinio riba
  - Via Lietuva kelio Nr. 230 statinio riba
  - Ažuolų g statinio riba
  - Via Lietuva kelio Nr. 230 darbų riba
  - Prisijungiama prie esamos asfalto dangos
  - Projektuojama asfalto danga
  - Projektuojamos Kelio Nr.230 asfalto danga (atliekamas prisijungimo metodu)
  - Projektuojamos nuovažos asfalto danga
  - Projektuojamas kelkraštis
  - Projektuojama veja
  - Projektuojamas šlaitas 1:1.5
  - Projektuojamas asfalto kraštas
  - Projektuojamas kelkraščio kraštas
  - Projektuojamas vejos kraštas
  - Projektuojamas griovys
  - Pravalomas griovys
  - Projektuojama pralaida
  - Projektuojamas paviršinio vandens nuleistuvus
  - Projektuojamas požeminis drenažo šulinys
  - Projektuojamas PP vamzdis
  - Projektuojamas drenažas
  - Esami kelio ženklai
  - Projektuojami kelio ženklai
  - Projektuojama kelio ženklo atrama
  - Naikinami objektai
  - Projektuojamas ryšių apsauginis surenkamas vamzdis d100
  - Projektuojami signaliniai stulpeliai

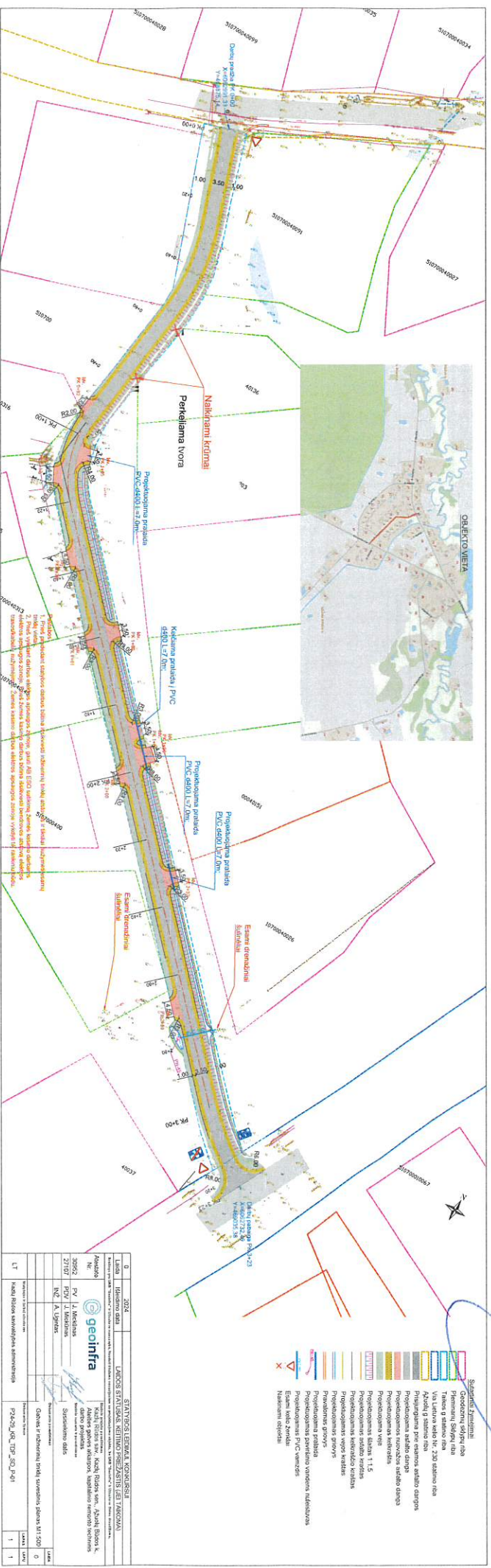
Suderinta:  
 Turto valdymo ir ūkio skyriaus vyriausiasis specialistas  
 Romaldas Bliuvas  
 2024-04-23

Vidiniai įrašai - "Pritaikant internetus"  
**PRITARTA**  
 1. Prieš darbų pradžią, RAIN ryšių kabelius traukti mastuoti ir pažymėti. Išsikviesti įstatigai atstovus su vienu ar dviem metais 7 kl. d. tel. 8 5 2430881.  
 2. Darbus kabelius apsaugoti vienu išilgai sudedamu vamzdiu, dabar naudojami įstatigai atstovai.  
 3. Vykdomasis specialistas  
 Vladimiras Babachinas  
 Digitally signed by Vladimiras Babachinas  
 Date: 2024.04.05 11:39:23 +03'00'

0	2024	STATYBOS LEIDIMUI. KONKURSUI	
Laida	Išleidimo data	LAIDOS STATUSAS. KEITIMO PRIEŽASTIS (JEI TAIKOMA)	
Breznišys yra UAB "Geoinfra" ir Užsakovo nuosavybė. Naudoti tikslams nesusijusiems su projektuojamu objektu, be UAB "Geoinfra" ir Užsakovo žinios draudžiama.			
Atestato Nr.		Statinio projekto pavadinimas Kazlų Rūdos sav., Kazlų Rūdos sen., Ažuolų Būdos k., Ateities gatvės atkarpos, kapitalinio remonto techninis darbo projektas	
30952	PV	J. Mickūnas	Statinio numeris ir pavadinimas
27107	PDV	J. Mickūnas	Bendroji dalis
	INŽ	A. Ugintas	Dokumento pavadinimas
			Suvestinis inžinerinių tinklų planas M1:500
			LAIDA
			0
LT	Statytojas ir (arba) užsakovas	Kazlų Rūdos savivaldybės administracija	Dokumento žymuo
			P24-29_KR_TDP_BD_SITP-03
			LAPAS LAPŲ
			1 1

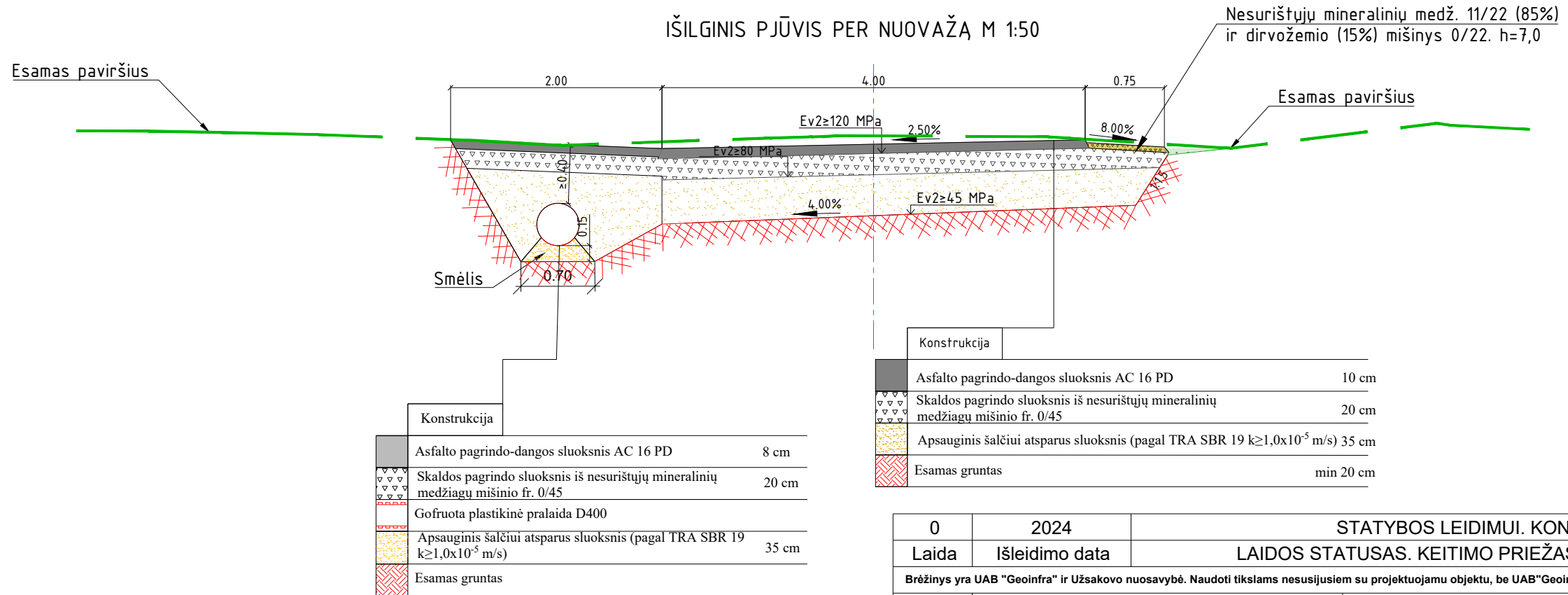
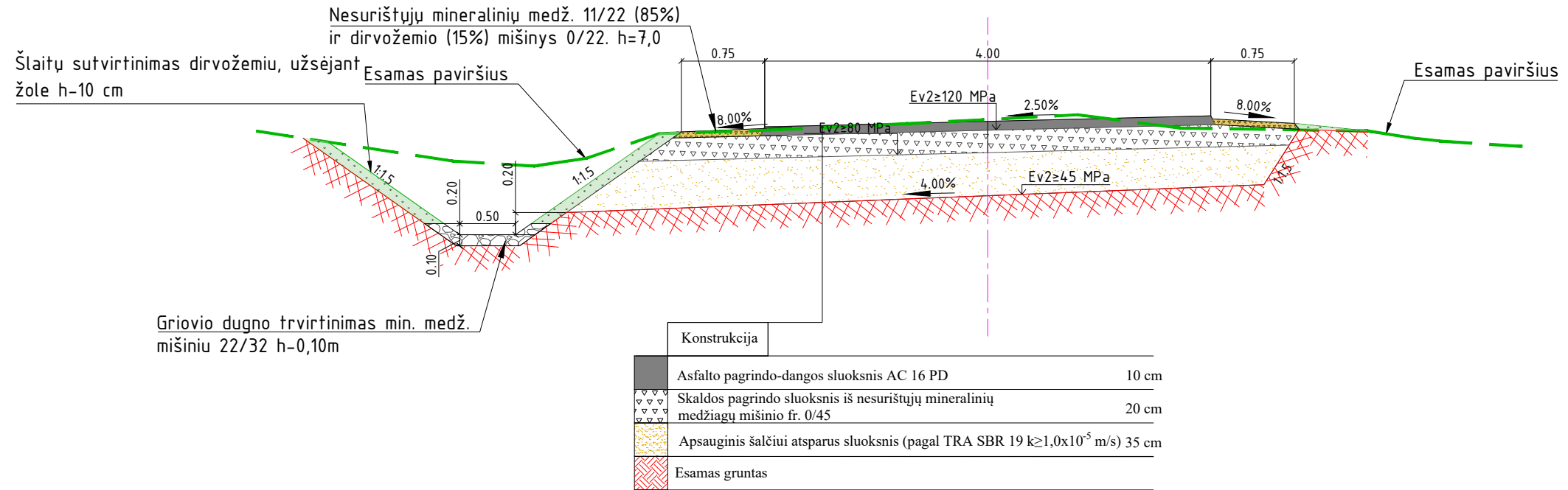
UAB Kazlų Rūdos šilumos tinklai  
 SUDERINTA 2024 m.  
 2024 m. gegulio mėn. 15 d.

Vandentvarkos  
 padalinio vadovas  
 Rimas Švežda



D		2024	STATYBOS TERMIŲ KONKREČIA
Laido		Uždavinio data	LAIDOS STATYBOS TERMIŲ KONKREČIA
Arhitektas		PVJ I. Mekštinas	Kazlų Rūdos sav. Kazlų Rūdos sen., Kazlų Rūdos k. dabio projektas
Sąrašas		INČ. A. Urmanas	Subjektinio darbas
LT		Kazlų Rūdos savivaldybės administracija	Projekto Nr. TRS_S0_P-01

SKERSINIS PROFILIS  
M 1:50  
Nuo Pk 0+03 iki Pk 1+60



0	2024	STATYBOS LEIDIMUI. KONKURSUI		
Laida	Išleidimo data	LAIDOS STATUSAS. KEITIMO PRIEŽASTIS (JEI TAIKOMA)		
Brėžinys yra UAB "Geoinfra" ir Užsakovo nuosavybė. Naudoti tikslams nesusijusiems su projektuojamu objektu, be UAB "Geoinfra" ir Užsakovo žinios draudžiama.				
Atestato Nr.			Statinio projekto pavadinimas Kazlų Rūdos sav., Kazlų Rūdos sen., Ažuolų Būdos k., Ateities gatvės atkarpos, kapitalinio remonto techninis darbo projektas Statinio projekto dalis Bendroji dalis	
30952	PV	J. Mickūnas	Dokumento pavadinimas Skersiniai profiliai M1:50 Dokumento žymuo P24-29_KR_TDP_BD_SP-05	
27107	PDV	J. Mickūnas		
	INŽ	A. Ugintas		
LT	Statytojas ir (arba) užsakovas Kazlų Rūdos savivaldybės administracija		Dokumento žymuo P24-29_KR_TDP_BD_SP-05	
			LAPAS	LAPŲ
			1	2



TVIRTINU  
 Bendrojo skyriaus vedėjas,  
 vykdamas Kazlų Rūdos savivaldybės  
 administracijos direktoriaus funkcijas  
 Alvydas Kašinskas

**ATEITIES G. AŽUOLŲ BŪDOS K., KAZLŲ RŪDOS SEN., KAZLŲ RŪDOS SAV.  
 KAPITALINIO REMONTO PROJEKTAVIMO UŽDUOTIS**

202\_\_ - \_\_\_\_ - \_\_\_\_

Eil. Nr.	Pavadinimas	Reikalavimai
<b>Bendra informacija apie pirkimo objektą</b>		
1.	Statytojas (Užsakovas)	Kazlų Rūdos savivaldybė, kodas 111105893 / Kazlų Rūdos savivaldybės administracija įstaigos kodas 188777932, Atgimimo g. 12, 69443 Kazlų Rūda
2.	Statinio projekto rengimo etapas	Kapitalinio remonto techninis darbo projektas
3.	Projekto pavadinimas	Susisiekimo komunikacijų paskirties Ateities g., Ažuolų Būdų k., Kazlų Rūdos sen., Kazlų Rūdos sav. kapitalinio remonto projektas (projekto pavadinimas gali būti tikslinamas paslaugų teikimo metu)
4.	Statinio adresas/ pavadinimas	Ateities g. (Nr. KR7228) Ažuolų Būdų k., Kazlų Rūdos sen., Kazlų Rūdos sav. Inžinerinio statinio unikalus Nr. 4400-6208-8864. Pradžios ir pabaigos koordinatės (tikslinamos projektavimo metu): 6062741 469031, 6062991 468875.
5.	Statybos rūšis	Kapitalinis remontas.
6.	Statinio kategorija	Neypatingas statinys. Gatvės kategorija D2.
7.	Lėšų pobūdis	KPPP lėšos.
8.	Projektuotojo pasirinkimas	Viešųjų pirkimų įstatymo nustatyta tvarka
9.	Projektą pateikti bendrajai ekspertizei	Projektą 1 kompl. skaitmeninėje laikmenoje ir 1 kompl. analoginiame formate pateikti Ekspertizei. Projekto ekspertizę užsako ir ją apmoka Užsakovas. Projektuotojas privalo pakoreguoti projektą pagal pateiktas eksperto pastabas, jei tokių būtų. Gavus teigiamą ekspertizės išvadą, su žyma „galima tvirtinti“ projektas pateikiamas užsakovo tvirtinimui.
10.	Projektavimo uždaviniai	Preliminarus projektuojamos gatvės ilgis – apie 315,0 m. Suprojektuoti: 1) gatvės asfalto dangą. (projektuoti pagal Automobilių kelių standartizuotų dangų konstrukcijų projektavimo taisyklės KPT SDK 19). 2) nuvažas į su keliu besiribojančius žemės sklypus (pagal poreikį pritaikyti žemės ūkio technikai). 3) sankryžą Ateities g.-Marijampolės g. 4) sankryžą Ateities g.-Ažuolų g. 5) inžinerines eismo saugos priemones: eismo saugos priemones vertinti pagal poreikį projektavimo metu vadovaujantis inžinerinių saugaus eismo priemonių projektavimo ir naudojimo rekomendacijomis R ISEP 10. <b>Projekto sprendinius derinti su Užsakovu. Projektuotojas pasiūlo kapitalinio remonto sprendinius įvertinęs faktinę situaciją vietoje (būtina</b>

Eil. Nr.	Pavadinimas	Reikalavimai
		<b>bent kartą atvykti į vietą).</b>
11.	Bendrieji reikalavimai	<ul style="list-style-type: none"> <li>• Projekto sprendiniai turi atitikti Kazlų Rūdos savivaldybės Bendrąjį planą.</li> <li>• Projektuotojas atlieka topografinius, geologinius, ar kitus projekto parengimui reikalingus tyrinėjimus, pats, ar pasitelkęs subrangovus.</li> <li>• Parengia techninį darbo projektą vadovaudamasis <i>Lietuvos Respublikos Kelių įstatymu, Lietuvos Respublikos Statybos įstatymu, kelių techniniu reglamentu, statybos techniniais reglamentais, higienos normomis, STR 1.04.04:2017 „Statinio projektavimas, projekto ekspertizė“</i> ir kitais teisės aktais reglamentuojančiais numatomų darbų atlikimą, bei šiomis projektavimo sąlygomis ir sutartyje numatytomis sąlygomis, bei darbų atlikimo terminais.</li> <li>• Parengtas projektas privalo būti derinamas su kitus inžinerinius statinius eksploatuojančiomis įstaigomis į kurių apsaugos zoną patenka, ar kertasi projekte numatyti darbai. Pagal poreikį su Lietuvos automobilių kelių direkcija.</li> </ul>
12.	Dokumentacijos pateikimas	Projektinę dokumentaciją pateikti 1 egz. popieriuje ir 1 komplektą skaitmeninėje laikmenoje (*pdf ir *dwg formatais). Pateikti darbų kiekių žiniaraštį (-čius) exel formatu.
13.	Žalia informacija	Vykdomas žaliasis pirkimas pagal Lietuvos Respublikos aplinkos ministro 2022 m. gruodžio 13 d. įsakymu Nr. D1-401 patvirtintą „Aplinkos apsaugos kriterijų taikymo, vykdant žaliuosius pirkimus, tvarkos aprašą“. Aplinkos apsaugos kriterijai, nustatyti pirkimo sąlygose (kvietime pateikti pasiūlymą).

14. Atlikimo terminai, sutarties galiojimas:

14.1. Paslaugos pradėdamos teikti nuo sutarties įsigaliojimo ir turi būti suteiktos per 2 mėn. laikotarpį.

14.2. Sutartis įsigalioja nuo tos dienos, kai ją pasirašo abi šalys ir pateikiamas sutarties įvykdymo užtikrinimas bei galioja iki visų sutartinių įsipareigojimų įvykdymo dienos.

PRIDEDAMA. Nekilnojamojo daikto kadastrinių matavimų byla.

Ūkio ir teritorijų planavimo poskyrio vedėja

Ingrida Černiauskiėnė

PARENGĖ:

Ūkio ir teritorijų planavimo poskyrio  
vyriausioji specialistė (inžinierė)  
Inga Jasinskienė



## KAZLŲ RŪDOS SAVIVALDYBĖS ADMINISTRACIJOS ARCHITEKTŪROS IR TERITORIJŲ PLANAVIMO SKYRIUS

Biudžetinė įstaiga. Atgimimo g. 12, LT-69443 Kazlų Rūda.  
Duomenys kaupiami ir saugomi Juridinių asmenų registre, kodas 188777932  
Skyriaus duomenys: Atgimimo g. 12, LT-69443 Kazlų Rūda, tel.: (8 343) 68 631 / 95 276, el. p. [zus@kazluruda.lt](mailto:zus@kazluruda.lt)

UAB „Geoinfra“

Ažuolų g. 2 ,

72186, Tauragė

el.paštas: administracija@geoinfra.lt

Į \_\_\_\_\_ Nr. \_\_\_\_\_  
\_\_\_\_\_ Nr. \_\_\_\_\_

### DĖL PRITARIMO PROJEKTINIAMS SPRENDINIAMS

Kazlų Rūdos savivaldybės administracija pritaria UAB „Geoinfra“ projektuotojo pateiktiems, **Kazlų Rūdos sav., Kazlų Rūdos sen., Ažuolų Būdų k., Ateities gatvės atkarpos, kapitalinio remonto techninio darbo projekto** projektiniams sprendiniams.

Skyriaus vedėja

Greta Juškėnaitė

<b>DETALŪS METADUOMENYS</b>	
<b>Dokumento sudarytojas (-ai)</b>	Kazlų Rūdos savivaldybė
<b>Dokumento pavadinimas (antraštė)</b>	DĖL PRITARIMO PROJEKTINIAMS SPRENDINIAMS (Ateities g. Ažuolų Būdos k.)
<b>Dokumento registracijos data ir numeris</b>	2024-06-05 Nr. SD-1774
<b>Dokumento gavimo data ir dokumento gavimo registracijos numeris</b>	-
<b>Dokumento adresatas (-ai)</b>	Kiti
<b>Dokumento specifikacijos identifikavimo žymuo</b>	ADOC-V1.0
<b>Parašo paskirtis</b>	Pasirašymas
<b>Parašą sukūrusio asmens vardas, pavardė ir pareigos</b>	Greta Juškėnaitė Vedėjas
<b>Parašo sukūrimo data ir laikas</b>	2024-06-05 10:41
<b>Parašo formatas</b>	Einamojo galiojimo (XAdES-EPES)
<b>Laiko žymoje nurodytas laikas</b>	
<b>Informacija apie sertifikavimo paslaugų teikėją</b>	EID-SK 2016
<b>Sertifikato galiojimo laikas</b>	2023-07-02 10:52 - 2028-06-30 23:59
<b>Informacija apie būdus, naudotus metaduomenų vientisumui užtikrinti</b>	-
<b>Pagrindinio dokumento priedų skaičius</b>	0
<b>Pagrindinio dokumento pridedamų dokumentų skaičius</b>	0
<b>Programinės įrangos, kuria naudojantis sudarytas elektroninis dokumentas, pavadinimas</b>	Elpako v.20240523.1
<b>Informacija apie elektroninio dokumento ir elektroninio (-ių) parašo (-ų) tikrinimą (tikrinimo data)</b>	Tikrinant dokumentą nenustatyta jokių klaidų (2024-06-05)
<b>Elektroninio dokumento nuorašo atspausdinimo data ir ją atspausdinęs darbuotojas</b>	2024-06-05 nuorašą suformavo Neringa Juškienė
<b>Paieškos nuoroda</b>	-
<b>Papildomi metaduomenys</b>	-



**geoinfra**

UAB „Geoinfra“, Ažuolų g. 2, Tauragė; įmonės kodas 303234869  
el. paštas info@geoinfra.lt; Mob. tel. +370 672 44 765

## **ĮSAKYMAS Nr. 24-05**

### **Dėl paskyrimo projekto vadovu, projekto dalies vadovu, tiekėjo atstovu**

2024 m. vasario mėn. 19 d.

Tauragė

Vadovaudamasis STR 1.04.04:2017 „Statinio projektavimas, projekto ekspertizė“ IV skyriaus III skirsnio 18 ir 22 punktais, žemiau pateiktiems projektams įsakau:

1. Projekto vadovu skirti projekto vadovą Justiną Mickūną, PV atestato Nr. 30952;
2. Susisiekimo projekto dalies vadovu skirti Justiną Mickūną, PDV atestato Nr. 27107;
3. Statybos skaičiuojamosios kainos nustatymo dalies vadove skirti Audronę Rainienę, PDV atestato Nr. 32073;
4. Projekto tiekėjo atstovu skirti direktoriaus pavaduotoją Redą Rapolavičienę, suteikiant visus įgaliojimus, būtinus veikti pagal pirkimo sutartį.
5. Projekto vadovo veikla prasideda nuo jo paskyrimo vadovauti projektui dienos ir trunka iki statybos užbaigimo akto išdavimo dienos arba deklaracijos apie statybos užbaigimą pasirašymo dienos.

Įsakymas galioja šiems projektams:

- Susisiekimo komunikacijų paskirties Liepų g., Būdok k., Jankų sen., Kazlų Rūdos sav., kapitalinio remonto projektas.
- Susisiekimo komunikacijų paskirties Liepų g., Jankų k., Jankų sen., Kazlų Rūdos sav., kapitalinio remonto projektas.
- Susisiekimo komunikacijų paskirties Sodų g., Antanavo k., Antanavo sen., Kazlų Rūdos sav., kapitalinio remonto projektas.
- Susisiekimo komunikacijų paskirties Naujoji g., Antanavo k., Antanavo sen., Kazlų Rūdos sav., kapitalinio remonto projektas.



geoinfra

UAB „Geoinfra“, Ažuolų g. 2, Tauragė; įmonės kodas 303234869  
el. paštas info@geoinfra.lt; Mob. tel. +370 672 44 765

- Susisiekimo komunikacijų paskirties Ežero g., Plutiškių k., Plutiškių sen., Kazlų Rūdos sav., kapitalinio remonto projektas.
- Susisiekimo komunikacijų paskirties Tujų g., Višakio Rūdos k., Kazlų Rūdos sav., kapitalinio remonto projektas.
- Susisiekimo komunikacijų paskirties Vytauto g., Kvietišio k., Kazlų Rūdos sav., kapitalinio remonto projektas.
- Susisiekimo komunikacijų paskirties Sodų g., Krūvelių k., Kazlų Rūdos sav., kapitalinio remonto projektas.
- Susisiekimo komunikacijų paskirties E. Spurgaitės g. atkarpos, Jūrės mstl., Kazlų Rūdos sav. kapitalinio remonto projektas.
- Susisiekimo komunikacijų paskirties Riešutų g., Gudelių k., Kazlų Rūdos sen., Kazlų Rūdos sav. kapitalinio remonto projektas.
- Susisiekimo komunikacijų paskirties Jurginų g., Jūrės k., Kazlų Rūdos sen., Kazlų Rūdos sav. kapitalinio remonto projektas.
- Susisiekimo komunikacijų paskirties Pušyno g., atkarpos Bagotosios k., Kazlų Rūdos sen., Kazlų Rūdos sav. kapitalinio remonto projektas.
- Susisiekimo komunikacijų paskirties Ateities g., Ažuolų Būdų k., Kazlų Rūdos sen., Kazlų Rūdos sav. kapitalinio remonto projektas.
- Taikos g. atkarpos, Kazlų Rūdos m., Kazlų Rūdos sav. kapitalinio remonto, įrengiant šaligatvį, projektas.
- Medelyno g. atkarpos, Jūrės k., Kazlų Rūdos sav. kapitalinio remonto, įrengiant šaligatvį projektas.
- Maironio g. atkarpos, Kazlų Rūdos m., Kazlų Rūdos sav., kapitalinio remonto, įrengiant šaligatvį, projektas.
- Kęstučio g. atkarpos, Kazlų Rūdos m., Kazlų Rūdos sav. kapitalinio remonto, įrengiant šaligatvį, projektas.

Direktorius

Justinas Mickūnas



STATYBOS PRODUKCIJOS  
SERTIFIKAVIMO CENTRAS

Valstybės įmonė Statybos produkcijos sertifikavimo centras, įmonės kodas 110068926, Linkmenų g. 28, LT-08217 Vilnius

# KVALIFIKACIJOS ATESTATAS

Nr.30952

**Justinas Mickūnas**

Suteikta teisė eiti ypatingojo statinio projekto vadovo, ypatingojo statinio projekto vykdymo priežiūros vadovo, ypatingojo statinio statybos vadovo ir ypatingojo statinio statybos techninės priežiūros vadovo pareigas.

Statiniai: susisiekimo komunikacijos (keliai, gatvės), taip pat minėti statiniai, esantys kultūros paveldo objekto teritorijoje, jo apsaugos zonoje, kultūros paveldo vietovėje.

Direktorius



Valdemaras Gauronskis

26399

Išduotas 2021 m. balandžio 19 d.

Pirmą kartą išduotas 2013 m. balandžio 16 d.

Kvalifikacijos atestatų registras skelbiamas [www.spsc.lt](http://www.spsc.lt)



STATYBOS PRODUKCIJOS  
SERTIFIKAVIMO CENTRAS

Valstybės įmonė Statybos produkcijos sertifikavimo centras, įmonės kodas 110068926, Linkmenų g. 28, LT-08217 Vilnius

# KVALIFIKACIJOS ATESTATAS

Nr.27107

**Justinas Mickūnas**

Suteikta teisė eiti ypatingojo statinio projekto dalies vadovo ir ypatingojo statinio projekto dalies vykdymo priežiūros vadovo pareigas.

Statiniai: susisiekimo komunikacijos (keliai, gatvės), taip pat minėti statiniai, esantys kultūros paveldo objekto teritorijoje, jo apsaugos zonoje, kultūros paveldo vietovėje.

Projekto dalys: sklypo sutvarkymas (sklypo planas), konstrukcijų, susisiekimo, pasirengimo statybai ir statybos darbų organizavimo, statybos skaičiuojamosios kainos nustatymo.

Direktorius



Valdemaras Gauronskis



26398

Išduotas 2021 m. balandžio 19 d.

Pirmą kartą išduotas 2011 m. kovo 29 d.

Kvalifikacijos atestatų registras skelbiamas [www.spsc.lt](http://www.spsc.lt)

## Gatvės dangos konstrukcijos tyrimų ataskaita

Šis dokumentas yra UAB "Geoinfra" ir Užsakovo nuosavybė. Naudoti tikslams nesusijusiems su projektuojamu objektu, be UAB "Geoinfra" ir Užsakovo žinios DRAUDŽIAMA					
<b>Atestato Nr.</b>				<b>Projekto pavadinimas</b>	
				Kazlų Rūdos sav., Ažuolų Būdos k., Ateities gatvės kapitalinio remonto techninis darbo projektas	
30952	PV	J. Mickūnas		<b>Dokumento pavadinimas</b>	
27107	PDV	J. Mickūnas		Gatvės dangos konstrukcijos tyrimų ataskaita	
	INŽ	A. Ugintas			
LT	<b>Užsakovas</b> Kazlų Rūdos savivaldybės administracija			<b>Žymuo</b> P24-29-GDKTA	<b>Lapas</b> 1
					<b>Lapų</b> 6

**Turinys**

1. Įvadas .....	3
2. Bendrieji duomenys .....	3
3. Kapitaliai remontuojamos gatvės žemės sankasos ir dangos konstrukcijos įvertinimas.....	3
4. Gręžinių aprašymas .....	4
5. Gręžinių fotofiksacija.....	5
6. Išvados ir rekomendacijos .....	6
7. Normatyvinių dokumentų sąrašas .....	6

	<b>Lapas</b>	<b>Lapų</b>	<b>Laida</b>
P24-29-GDKTA	2	6	0

## 1. Įvadas

UAB „Geoinfra“ 2024m. Vasario 28 d. atliko gatvės, DK 0,1 dangos konstrukcijos tyrimus Ateities g., Ažuolo Būdos k., Kazlų Rūdos r. sav.

Tyrimų tikslas – įvertinti esamos dangos konstrukcijos ir žemės sankasos sudėtį, rūšį, tipą ir jos būklę.

Tyrimų metodika – tyrinėjimai atlikti kapitalinio remonto projekto stadijai. Gruntų pavadinimai pateikti pagal LST 1331 klasifikaciją.

Atliktų darbų apimtys – lauko darbų metu buvo atliktas tiriamos gatvės vizualinis įvertinimas, rankiniu būdu iškastas du šurfai (kasiniai) iki natūralių sankasos gruntų. Gruntų tyrimai atlikti vietoje pagal „Automobilių kelių inžinerinių geologinių ir geotechninių bei statinio tyrimų rekomendacijos R IGGT 15“. Pagal gruntų savybes nustatytos šalčiui jautrio klasė.

Pagal tyrimų duomenis padaryti grėžinių aprašymai, tyrimų ataskaita.

## 2. Bendrieji duomenys

Tiriamos Ateities g., Ažuolo Būdos k., Kazlų Rūdos r. sav., sankasos aukštis svyruoja nuo 0,01 iki 0,5 m. Gatvės reljefo aukštis kinta nuo 59,76 iki 62,57 m.



1. paveikslas. Grėžinių ir tyrimų vietos.

## 3. Kapitaliai remontuojamos gatvės žemės sankasos ir dangos konstrukcijos įvertinimas

Kelio danga grėžinyje Gr.1 sudaryta iš 10cm, o Gr.2 iš 5cm blogos sanklodos žvyro, pilkai rudo, su gausiu žvirgždu [ŽB].

Sankasos gruntus sudaro grėžiniuose Gr.1 ir Gr.2 Periodinės sanklodos žvyras, tamsiai rudas, su įvairių frakcijų žvirgždu [ŽM].

**Gruntinis vanduo randamas 80cm gylyje. Tyrimas buvo atliekamas lietingu laikotarpiu, bet ant kelio paviršiaus nebuvo daug vandens iš ko galima spręsti, jog gruntas yra gerai laidus vandeniui.**

Sankasos plotis svyruoja nuo 4,0 iki 6,0 m. Sankasos šlaitai padengti 10 cm augaliniu gruntu. Grėžinių aprašymas pateiktas žemiau.

P24-29-GDKTA	Lapas	Lapų	Laida
	3	6	0

## 4. Gręžinių aprašymas

Kazlų Rūdos r. sav., Ažuolų Būdos., Ateities gatvės kapitalinio remonto techninis darbo projektas

(Objekto pavadinimas)

Eil. Nr.	Vieta, Pk	Atstumas nuo ašies (kairė-k, dešinė-d), m	Žymuo (LST1331)	Grunto aprašymas (pagal LST 1331)	Sluoksnių pado gylis, m	Sluoksnių storis, m	Požeminio vandens lygis, m	Šalčiui atsparumo klasė.
1	0+90	d-1.5		<b>Gręžinys Nr. 1</b>				
			ŽB	Blogos sanklodos žvyras, pilkai rudas, su gausiu žvirgždu.	0,10	0,10		F1
			ŽM	Periodinės sanklodos žvyras, tamsiai rudas, su įvairių frakcijų žvirgždu	padas nepasiektas	storis nenustatytas	-	F2
2	2+60	d-1.5		<b>Gręžinys Nr. 1</b>				
			ŽB	Blogos sanklodos žvyras, pilkai rudas, su gausiu žvirgždu.	0,05	0,05		F1
			ŽM	Periodinės sanklodos žvyras, tamsiai rudas, su įvairių frakcijų žvirgždu	padas nepasiektas	storis nenustatytas	-	F2

Sudarė:

Justinas Mickūnas

P24-29-GDKTA	Lapas	Lapų	Laida
	4	6	0

### 5. Gręžinių fotofiksacija



1. paveikslas. Gręžinys Gr. 1



2. paveikslas. Gręžinys Gr. 2

P24-29-GDKTA	<b>Lapas</b>	<b>Lapų</b>	<b>Laida</b>
	5	6	0

## 6. Išvados ir rekomendacijos

1. Kelio danga gręžiniuose Gr.1 ir Gr.2 viršutinis sluoksnis sudarytas iš Blogos sanklodos žvyras, pilkai rudas, su gausiu žvirgždu. [ŽB].

2. Sankasos gruntus sudaro gręžiniuose Gr.1 ir Gr.2 Periodinės sanklodos žvyras, tamsiai rudas, su įvairių frakcijų žvirgždu [ŽM]. **Gruntinis vanduo randamas 80cm gylyje. Tyrimas buvo atliekamas lietingu laikotarpiu, bet ant kelio paviršiaus nebuvo daug vandens iš ko galima spręsti, jog gruntas yra gerai laidus vandeniui.**

3. Žvyro dangos konstrukcijos sluoksnių storiai nepakankami naudoti kaip šalčiui nejautriam sluoksniui, tačiau gali būti naudojami kaip sankasos gruntai.

4. Lietingais laikotarpiais ir pavasario polaidžio šalia kelio esančiuose rezervuose kaupiasi vanduo, todėl būtina po statybų gerai sutvarkyti aplinką ir paviršinio vandens surinkimą ir nuvedimą.

5. Pateiktos gruntų geotechninės vertės taikytinos tik su sąlyga, kad gruntai bus apsaugoti nuo gamtinės sąrangos suardymo, peršalimo, išdžiūvimo bei išmirkimo.

## 7. Normatyvinių dokumentų sąrašas

1. Lietuvos standartas LST EN ISO 14688-1. „Geotechniniai tyrinėjimai ir bandymai. Gruntų atpažintis ir klasifikavimas. 1 dalis. Atpažintis ir aprašymas“ (2007);

2. Lietuvos standartas LST EN ISO 14688-2. „Geotechniniai tyrinėjimai ir bandymai. Gruntų atpažintis ir klasifikavimas. 2 dalis. Klasifikavimo principai“ (2007);

3. LST 1331:2001 „Automobilių kelių gruntai. Klasifikacija“

4. „Automobilių kelių inžinerinių geologinių ir geotechninių bei statinio tyrimų rekomendacijos R IGGT 15“

	Lapas	Lapų	Laida
P24-29-GDKTA	6	6	0

TAURAGĖS PADALINYS

BANDYMAI

Pramonės g. 2i, Tauragė 72360  
Tel.: +370 682 42569

ISO/IEC 17025

Nr. LA. 01.033

**ŽVYRO / SKALDOS BANDYMŲ REZULTATAI Nr. 24-7-2**

Užsakovas: UAB "GEOINFRA"

Objektas: Kazių Rūdos sav.Ąžuolų Būdos k.,Ateities gatvės kapitalinis remontas

Medžiagos pavadinimas: nesurištas min.medžiagų mišinys 0/32  
šurfas

Ėminio ėmimo data: 2024.03.01

Granulimetrinė sudėtis: LST EN 933-1:2012

Taikytas bandymo metodas: Plovimas ir sijojimas

	Visa išdžiovinoto bandinio masė $0,1 \times 10^{-3}$ , kg		3936,4											-285,6	
	Išplauto ir išdžiovinoto bandinio masė $0,1 \times 10^{-3}$ , kg		3650,8												
	Sietų akučių skersmuo, mm														
	<0.063	0,063	0,125	0,25	0,5	1	2	4	5,6	8	11,2	16	22,4	31,5	45
Liekanos masė $0,1 \times 10^{-3}$ , kg	14,3	134,8	173,6	203,6	219,7	431,2	608,1	413,5	571,3	234,8	138,2	249,8	174,3	83,6	0,0
Liekanos dalis, %		3,42	4,41	5,17	5,58	10,95	15,45	10,50	14,51	5,96	3,51	6,35	4,43	2,12	0,00
Visa liekana, %			88,96	84,55	79,37	73,79	62,84	47,39	36,89	22,37	16,41	12,90	6,55	2,12	0,00
Išbirų suma, %			11	15	21	26	37	53	63	78	84	87	93	98	100

Smulkiųjų kiekių (dalelių < 0.063mm kiekis): **7,6 %** LST EN 933-1:2012

Grunto pralaidumo vandeniui nustatymas:  **$1,8 \times 10^{-5}$  m/s** LST EN ISO 17892-11:2019

Leistinos ribos

**D 1,4D**

Virš. riba	<b>99</b>	<b>100</b>
Apat. riba	<b>90</b>	<b>100</b>

Pastabos:

Nustatytų rodiklių vertės neatitinka TRA SBR 19 reikalavimus.

Bandymus 2024.03.06 atliko: (data)

Technikas  
**Arūnas Kačiušis**

## AKCINĖ BENDROVĖ „VIA LIETUVA“

Arvydui Ugintui  
el. paštas arvydas@geoinfra.lt

2024-05	Nr. (6.100) 2-
2024-05-23	Nr.

## DĖL PROJEKTO PATIKRINIMO, PRITARIMO IR DERINIMO

Akcinė bendrovė „Via Lietuva“ (toliau – Bendrovė), (buvusi akcinė bendrovė Lietuvos automobilių kelių direkcija) 2024-05-23 gavo Jūsų prašymą „Prašome suderinti techninio darbo projekto sprendinius.“. Pareiškėjas – UAB „Geoinfra“ inžinierius A. Ugintas.

Informuojame, kad projekto „Kazlų Rūdos sav., Kazlų Rūdos sen., Ažuolų Būdos k., Ateities gatvės atkarpos, kapitalinio remonto techninis darbo projektas“ (toliau – projektas) sprendiniai yra patikrinti. Bendrovė pritaria projekto sprendiniams.

Pranešame, kad prieš vykdant statybos darbus, dėl eismo ribojimo ir darbų vykdymo leidimo turite kreiptis (<https://paslaugos.vialietuva.lt/>, pasirinkus funkciją „Leidimai vykdyti darbus“).

PRIDEDAMA. Susisiekimui dalis (dokumento žymuo P24-29\_KR\_TDP\_SD) – 59 lapai.

Paslaugų ir kompetencijų grupės vadovas

Eduardas Kakura

M. Lebedžinskas, tel. (8 5) 232 9600, el. p. [matas.lebedzinskas@vialietuva.lt](mailto:matas.lebedzinskas@vialietuva.lt)

Akcinė bendrovė  
Kauno g. 22-202  
LT-03212 Vilnius

Tel. (8 5) 232 9600  
Trumpasis tel. 1871  
El. p. [info@vialietuva.lt](mailto:info@vialietuva.lt)

Duomenys kaupiami ir saugomi  
Juridinių asmenų registre  
Kodas 188710638



## NACIONALINĖ ŽEMĖS TARNYBA PRIE APLINKOS MINISTERIJOS

Kazlų Rūdos savivaldybė  
Atgimimo g. 12, LT-69443 Kazlų Rūda

20 - - Nr. SUVA- (8.53.E.)  
Į 2024-05-31 Nr. 1GST-3532

### DĖL SUTIKIMO TIESTI SUSISIEKIMO KOMUNIKACIJAS, INŽINERINIUS TINKLUS IR STATYTI JIEMS FUNKCIONUOTI BŪTINUS STATINIUS VALSTYBINĖJE ŽEMĖJE, KURIOJE NESUFORMUOTI ŽEMĖS SKLYPAI

Nacionalinė žemės tarnyba prie Aplinkos ministerijos, atsižvelgdama į 2024-05-31 prašymą Nr. 1GST-3532, neprieštarauja dėl šių objektų tiesimo / statybos / rekonstravimo valstybinėje žemėje, kurioje nesuformuoti žemės sklypai:

Susisiekimo komunikacijų, inžinerinių tinklų ir jiems funkcionuoti būtinų statinių pavadinimas (-ai), rūšis (-ys)	gatvė "Ateities g" ( Kategorija: Ds)
Žemės sklypo (-ų) kadastro Nr., adresas (-ai)**	
Pastato (-ų) unikalus Nr., adresas (-ai)**	4400-6208-8864 Kazlų Rūdos sen., Ažuolų Būdos k., Ateities gatvės
Objekto (-ų) pavadinimas(-ai)**	

\*\* Nurodoma, kai planuojama tiesti susisiekimo komunikacijas, inžinerinius tinklus į konkretų žemės sklypą arba konkrečiam statiniui aptarnauti.

Šis sutikimas galioja tik pridedamame brėžinyje nurodytoms susisiekimo komunikacijoms, inžineriniams tinklams tiesti ir jiems funkcionuoti būtiniams statiniams statyti pridedamame brėžinyje pažymėtoje vietoje. Pridedamas brėžinys yra neatsiejama šio sutikimo dalis.

Sutikimas galioja 10 metų, skaičiuojant nuo sutikimo išdavimo datos. Sutikimo galiojimas baigiasi nesuėjus sutikime nurodytam 10-ies metų terminui, kai valstybinėje žemėje, kurioje pagal sutikimą suteikta teisė tiesti susisiekimo komunikacijas, suformuojamas žemės sklypas.

Susisiekimo komunikacijos, inžineriniai tinklai turi būti nutiesti ir jiems funkcionuoti būtini statiniai turi būti pradėti statyti per 3-us metus nuo sutikimo išdavimo datos. Nepradėjus tiesti susisiekimo komunikacijų, inžinerinių tinklų ir statyti jiems funkcionuoti būtinų statinių per 3-us metus, sutikimas nustoja galioti ir nustatyta tvarka turi būti gautas naujas sutikimas.

Pagal sutikimą nutiestos susisiekimo komunikacijos, sutikimo galiojimo laikotarpiu yra laikini statiniai ir Nekilnojamojo turto registre neregistruojami.

Susisiekimo komunikacijų, inžinerinių tinklų ir jiems funkcionuoti būtinų statinių nustatomos specialiųjų žemės naudojimo sąlygos teritorijos (teritorijų) dydis – 3186 kv. m. Specialiųjų žemės

naudojimo sąlygų nustatymo nuostolių dydis apskaičiuojamas ir šie nuostoliai atlyginami Lietuvos Respublikos specialiujų žemės naudojimo sąlygų įstatymo 13 straipsnio 1 dalyje nurodyta tvarka vadovaujantis šio įstatymo 13 straipsnio 4 dalimi.

Pagal sutikimą nutiestoms susisiekimo komunikacijoms, inžineriniams tinklams bei pastatytiems jiems funkcionuoti būtiniams statiniams eksploatuoti naujas žemės sklypas neformuojamas ir nenuomojamas ar neperleidžiamas nuosavybėn.

Pasibaigus išduoto sutikimo terminui, pagal sutikimą nutiestos susisiekimo komunikacijos, inžineriniai tinklai ir jiems funkcionuoti būtini statiniai turi būti nukelti jų savininko lėšomis, išskyrus atvejus, kai asmeniui išduotas naujas sutikimas arba kai nutiestoms susisiekimo komunikacijoms, inžineriniams tinklams ir pastatytiems jiems funkcionuoti būtiniams statiniams naudoti ir juos aptarnauti yra nustatytas servitutas.

Pasibaigus šio sutikimo terminui pagal sutikimą nutiestos susisiekimo komunikacijos, inžineriniai tinklai ar jiems funkcionuoti būtini statiniai per 20 darbo dienų turi būti nukelti ir valstybinė žemė sutvarkoma taip, kad ji būtų iki sutikimo išdavimo dienos buvusios būklės. Apie tai privaloma raštu per 5 darbo dienas po valstybinės žemės sutvarkymo informuoti Nacionalinę žemės tarnybą prie Aplinkos ministerijos.

PRIDEDAMA. 1 lapas.

Skyriaus patarėjas (-a)\*

Vaida Miškinytė-Zavistanavičienė, tel. 8 37 222977, el. p. [vaida.miskinyte-zavistanaviciene@nzt.lt](mailto:vaida.miskinyte-zavistanaviciene@nzt.lt)  
121756929

\*Duomenys apie įstaigos sudaryto elektroninio dokumento registravimą (registracijos data ir numeris) ir parašo rekvizitai nurodomi metaduomenyse.

2024-05-31 PRAŠYMO NR. 1GST-3532 IŠDUOTI SUTIKIMĄ TIESTI SUSISIEKIMO KOMUNIKACIJAS, INŽINERINIUS TINKLUS BEI STATYTI JIEMS FUNKCIONUOTI BŪTINUS STATINIUS VALSTYBINĖJE ŽEMĖJE, KURIOJE NESUFORMUOTI ŽEMĖS SKLYPAI, PRIEDAS

M1:1500



Sutartiniai žymėjimai

Sutikimo objektai (linijos)	
Dujotiekio tinklai	Elektros tinklai
Gatvės	Keliai
Lietaus kanalizacijos tinklai	Nemotorizuotų transporto priemonių takai
Nuotekų tinklai	Pėsčiųjų takai
Ryšiai	Vandentiekio tinklai
Šilumos tiekimo tinklai	Kiti inžineriniai tinklai
Kitos susisiekimo komunikacijos	
Sutikimo objektai (poligonai)	
Dujotiekio tinklai	Elektros tinklai
Gatvės	Keliai
Lietaus kanalizacijos tinklai	Nemotorizuotų transporto priemonių takai
Nuotekų tinklai	Pėsčiųjų takai
Ryšiai	Vandentiekio tinklai
Šilumos tiekimo tinklai	Kiti inžineriniai tinklai
Kitos susisiekimo komunikacijos	
Sutikimo objektai (taškai)	
Dujotiekio tinklai	Elektros tinklai
Gatvės	Keliai
Lietaus kanalizacijos tinklai	Nemotorizuotų transporto priemonių takai
Nuotekų tinklai	Pėsčiųjų takai
Ryšiai	Vandentiekio tinklai
Šilumos tiekimo tinklai	Kiti inžineriniai tinklai
Kitos susisiekimo komunikacijos	

Prašymo teikėjas	Kazlų Rūdos savivaldybė
Institucija, kuriai teikiamas prašymas	Nacionalinė žemės tarnyba prie Aplinkos ministerijos



## NACIONALINĖ ŽEMĖS TARNYBA PRIE APLINKOS MINISTERIJOS

Kazlų Rūdos savivaldybė  
Atgimimo g. 12, LT-69443 Kazlų Rūda

20 - - Nr. SUVA- (8.53.E.)  
Į 2024-05-31 Nr. 1GST-3531

### DĖL SUTIKIMO TIESTI SUSISIEKIMO KOMUNIKACIJAS, INŽINERINIUS TINKLUS IR STATYTI JIEMS FUNKCIONUOTI BŪTINUS STATINIUS VALSTYBINĖJE ŽEMĖJE, KURIOJE NESUFORMUOTI ŽEMĖS SKLYPAI

Nacionalinė žemės tarnyba prie Aplinkos ministerijos, atsižvelgdama į 2024-05-31 prašymą Nr. 1GST-3531, neprieštaruoja dėl šių objektų tiesimo / statybos / rekonstravimo valstybinėje žemėje, kurioje nesuformuoti žemės sklypai:

Susisiekimo komunikacijų, inžinerinių tinklų ir jiems funkcionuoti būtinų statinių pavadinimas (-ai), rūšis (-ys)	kitas inžinerinis tinklas "drenažas", kitas inžinerinis tinklas "drenažas"
Žemės sklypo (-ų) kadastro Nr., adresas (-ai)**	
Pastato (-ų) unikalus Nr., adresas (-ai)**	
Objekto (-ų) pavadinimas(-ai)**	drenažas Kazlų Rūdos sen., Ažuolų Būdos k., Ateities gatvės

\*\* Nurodoma, kai planuojama tiesti susisiekimo komunikacijas, inžinerinius tinklus į konkretų žemės sklypą arba konkrečiam statiniui aptarnauti.

Šis sutikimas galioja tik pridedamame brėžinyje nurodytoms susisiekimo komunikacijoms, inžineriniams tinklams tiesti ir jiems funkcionuoti būtiniams statiniams statyti pridedamame brėžinyje pažymėtoje vietoje. Pridedamas brėžinys yra neatsiejama šio sutikimo dalis.

Susisiekimo komunikacijos, inžineriniai tinklai turi būti nutiesti ir jiems funkcionuoti būtini statiniai turi būti pradėti statyti per 3-us metus nuo sutikimo išdavimo datos. Nepradėjus tiesti susisiekimo komunikacijų, inžinerinių tinklų ir statyti jiems funkcionuoti būtinų statinių per 3-us metus, sutikimas nustoja galioti ir nustatyta tvarka turi būti gautas naujas sutikimas.

Pagal sutikimą nutiestos elektros energijos persiuntimui skirtos žemos ir vidutinės įtampos elektros oro linijos, oro kabeliai ir požeminių kabelių linijos bei įrenginiai, įskaitant transformatorinėse pastotėse įrengtus įrenginius kartu su požeminių kabelių kanalais, linijas laikančiomis atramomis ir kitais priklausiniais, nustatytais Lietuvos Respublikos elektros energetikos įstatymo 75 straipsnio 2 dalyje, ir ryšių linijos, kabeliai, ryšių kabelių kanalų sistemos, nurodytos

Lietuvos Respublikos elektroninių ryšių įstatymo 42 straipsnio 4 dalyje, yra laikomi kilnojamaisiais daiktais ir Nekilnojamojo turto registre neregistruojami.\*\*\*

Susisiekimo komunikacijų, inžinerinių tinklų ir jiems funkcionuoti būtinų statinių nustatomos specialiųjų žemės naudojimo sąlygos teritorijos (teritorijų) dydis – 170 kv. m. Specialiųjų žemės naudojimo sąlygų nustatymo nuostolių dydis apskaičiuojamas ir šie nuostoliai atlyginami Lietuvos Respublikos specialiųjų žemės naudojimo sąlygų įstatymo 13 straipsnio 1 dalyje nurodyta tvarka vadovaujantis šio įstatymo 13 straipsnio 4 dalimi.

Pagal sutikimą nutiestoms susisiekimo komunikacijoms, inžineriniams tinklams bei pastatytiems jiems funkcionuoti būtiniams statiniams eksploatuoti naujas žemės sklypas neformuojamas ir nenuomojamas ar neperleidžiamas nuosavybėn.

Pasibaigus išduoto sutikimo terminui, pagal sutikimą nutiestos susisiekimo komunikacijos, inžineriniai tinklai ir jiems funkcionuoti būtini statiniai turi būti nukelti jų savininko lėšomis, išskyrus atvejus, kai asmeniui išduotas naujas sutikimas arba kai nutiestoms susisiekimo komunikacijoms, inžineriniams tinklams ir pastatytiems jiems funkcionuoti būtiniams statiniams naudoti ir juos aptarnauti yra nustatytas servitutas.

Pasibaigus šio sutikimo terminui pagal sutikimą nutiestos susisiekimo komunikacijos, inžineriniai tinklai ar jiems funkcionuoti būtini statiniai per 20 darbo dienų turi būti nukelti ir valstybinė žemė sutvarkoma taip, kad ji būtų iki sutikimo išdavimo dienos buvusios būklės. Apie tai privaloma raštu per 5 darbo dienas po valstybinės žemės sutvarkymo informuoti Nacionalinę žemės tarnybą prie Aplinkos ministerijos.

PRIDEDAMA. 1 lapas.

Skyriaus patarėjas (-a)\*

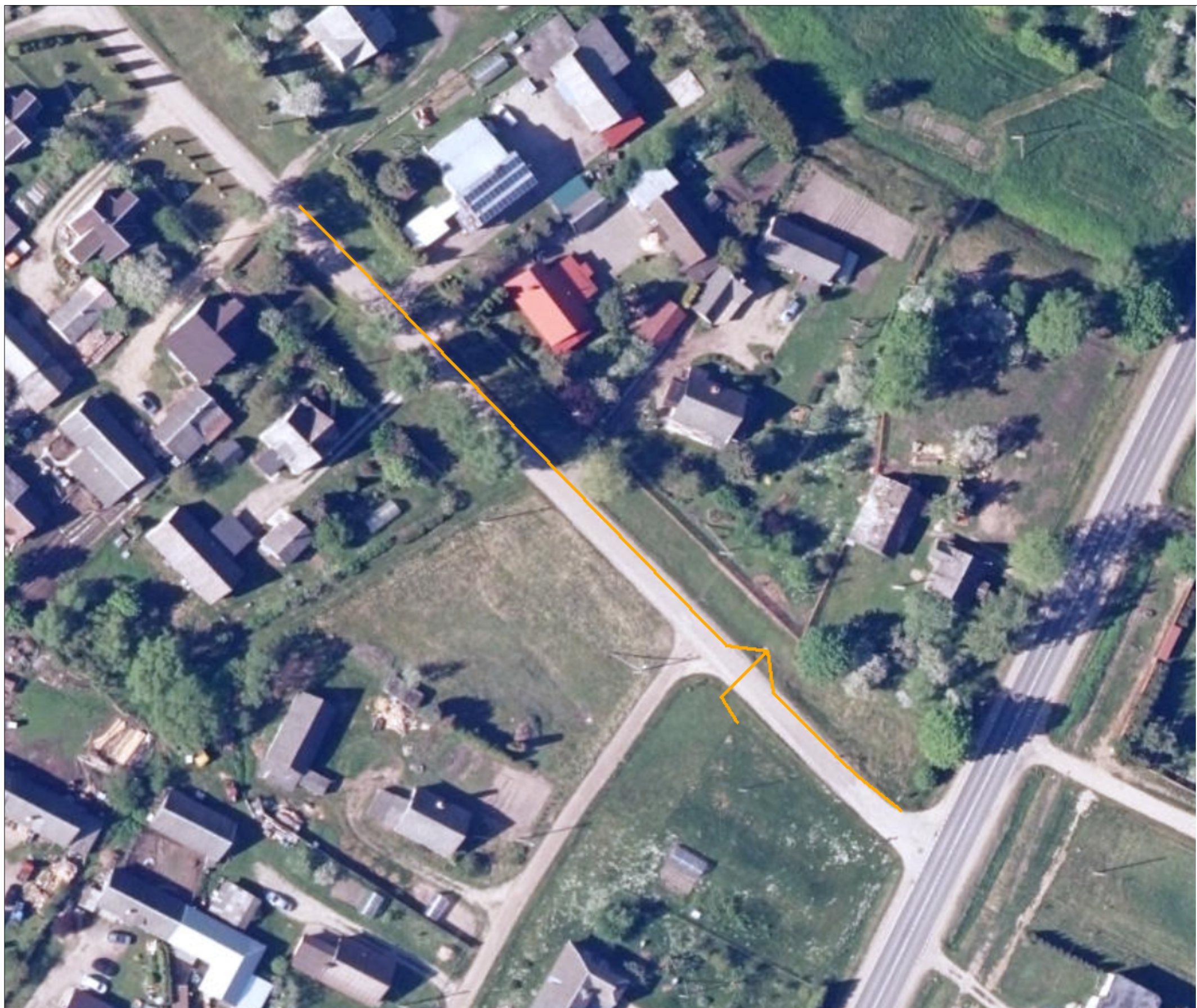
Dalia Gudačienė, tel. 8 5 2000 291, el. p. [dalia.gudaciene@nzt.lt](mailto:dalia.gudaciene@nzt.lt)  
121666592

\*Duomenys apie įstaigos sudaryto elektroninio dokumento registravimą (registracijos data ir numeris) ir parašo rekvizitai nurodomi metaduomenyse.

\*\*\* Taikytina, kai išduodamas sutikimas tiesti Sutikimų tiesti susisiekimo komunikacijas, inžinerinius tinklus ir statyti jiems funkcionuoti būtinus statinius valstybinėje žemėje, kurioje nesuformuoti žemės sklypai, išdavimo taisyklių, patvirtintų Nacionalinės žemės tarnybos prie Žemės ūkio ministerijos direktoriaus 2013 m. rugsėjo 10 d. įsakymu Nr. 1P-(1.3)-265 „Dėl Sutikimų tiesti susisiekimo komunikacijas, inžinerinius tinklus ir statyti jiems funkcionuoti būtinus statinius valstybinėje žemėje, kurioje nesuformuoti žemės sklypai, išdavimo taisyklių patvirtinimo“, 5.6 papunktyje nurodytus inžinerinius tinklus.

2024-05-31 PRAŠYMO NR. 1GST-3531 IŠDUOTI SUTIKIMĄ TIESTI SUSISIEKIMO KOMUNIKACIJAS, INŽINERINIUS TINKLUS BEI STATYTI JIEMS FUNKCIONUOTI BŪTINUS STATINIUS VALSTYBINĖJE ŽEMĖJE, KURIOJE NESUFORMUOTI ŽEMĖS SKLYPAI, PRIEDAS

M1:750



Sutartiniai žymėjimai

Sutikimo objektai (linijos)	
Dujotiekio tinklai	Elektros tinklai
Gatvės	Keliai
Lietaus kanalizacijos tinklai	Nemotorizuotų transporto priemonių takai
Nuotekų tinklai	Pėsčiųjų takai
Ryšiai	Vandentiekio tinklai
Šilumos tiekimo tinklai	Kiti inžineriniai tinklai
Kitos susisiekimo komunikacijos	
Sutikimo objektai (poligonai)	
Dujotiekio tinklai	Elektros tinklai
Gatvės	Keliai
Lietaus kanalizacijos tinklai	Nemotorizuotų transporto priemonių takai
Nuotekų tinklai	Pėsčiųjų takai
Ryšiai	Vandentiekio tinklai
Šilumos tiekimo tinklai	Kiti inžineriniai tinklai
Kitos susisiekimo komunikacijos	
Sutikimo objektai (taškai)	
Dujotiekio tinklai	Elektros tinklai
Gatvės	Keliai
Lietaus kanalizacijos tinklai	Nemotorizuotų transporto priemonių takai
Nuotekų tinklai	Pėsčiųjų takai
Ryšiai	Vandentiekio tinklai
Šilumos tiekimo tinklai	Kiti inžineriniai tinklai
Kitos susisiekimo komunikacijos	

Prašymo teikėjas	Kazlų Rūdos savivaldybė
Institucija, kuriai teikiamas prašymas	Nacionalinė žemės tarnyba prie Aplinkos ministerijos

## NEKILNOJAMOJO TURTO REGISTRO DUOMENŲ BAZĖS IŠRAŠAS

2024-06-05 08:39:59

### 1. Nekilnojamojo turto registre įregistruotas turtas:

Registro Nr.: **44/3264054**  
Registro tipas: **Statiniai**  
Sudarymo data: **2023-08-30**  
**Kazlų Rūdos sav., Kazlų Rūdos sen., Ažuolų Būdos k., Ateities g.**

### 2. Nekilnojamieji daiktai:

2.1. **Kelias (gatvė) - Ateities gatvė**  
**Kazlų Rūdos sav., Kazlų Rūdos sen., Ažuolų Būdos k., Ateities g.**  
Unikalus daikto numeris: **4400-6208-8864**  
Daikto pagrindinė naudojimo paskirtis: **Kelių (gatvių)**  
Žymėjimas plane: **38-63**  
Statybos pradžios metai: **1982**  
Statybos pabaigos metai: **1982**  
Statinio kategorija: **Neypatingasis**  
Baigtumo procentas: **100 %**  
Ilgis: **0.315 km**  
Danga: **Žvyras**  
Eismo juostų skaičius: **Dvi**  
Gatvės kategorija: **D**  
Atkūrimo sąnaudų (statybos vertė): **58600 Eur**  
Fizinio nusidėvėjimo procentas: **75 %**  
Atkuriamoji vertė: **14700 Eur**  
Atkūrimo sąnaudų (statybos vertės) ir atkuriamosios vertės  
nustatymo data: **2023-09-06**  
Vidutinė rinkos vertė: **14700 Eur**  
Vidutinės rinkos vertės nustatymo būdas: **Atkuriamoji vertė**  
Vidutinės rinkos vertės nustatymo data: **2023-09-06**  
Kadastro duomenų nustatymo data: **2023-09-06**

### 3. Daikto priklausiniai iš kito registro: įrašų nėra

### 4. Nuosavybė:

4.1. **Nuosavybės teisė**  
Savininkas: **KAZLŲ RŪDOS SAVIVALDYBĖ, a.k. 111105893**  
Daiktas: **kelias (gatvė) Nr. 4400-6208-8864, aprašytas p. 2.1.**  
Įregistravimo pagrindas: **2024-02-12 Savivaldybės tarybos sprendimas Nr. TS-15**  
Įrašas galioja: **Nuo 2024-05-30**

### 5. Valstybės ir savivaldybių žemės patikėjimo teisė: įrašų nėra

### 6. Kitos daiktinės teisės: įrašų nėra

### 7. Juridiniai faktai: įrašų nėra

### 8. Žymos: įrašų nėra

### 9. Teritorijos, kuriose taikomos SŽNS, įrašytos į NTK kadastro duomenų byloje įrašytų duomenų pagrindu: įrašų nėra

### 10. Daikto registravimas ir kadastro žymos:

10.1. **Kadastrinius matavimus atliko (kadastro žyma)**  
**IEVA KOMISORAITIENĖ**  
Daiktas: **kelias (gatvė) Nr. 4400-6208-8864, aprašytas p. 2.1.**  
Įregistravimo pagrindas: **2023-01-16 Kvalifikacijos pažymėjimas Nr. 2M-M-2892**  
**2023-09-06 Nekilnojamojo daikto kadastro duomenų byla**  
Įrašas galioja: **Nuo 2024-05-27**

10.2. **Suformuotas naujas (daikto registravimas)**  
Daiktas: **kelias (gatvė) Nr. 4400-6208-8864, aprašytas p. 2.1.**  
Įregistravimo pagrindas: **2023-09-06 Nekilnojamojo daikto kadastro duomenų byla**  
**2024-02-12 Savivaldybės tarybos sprendimas Nr. TS-15**  
Įrašas galioja: **Nuo 2024-05-27**

### 11. Duomenys apie įregistruotas teritorijas, kuriose taikomos specialiosios žemės naudojimo sąlygos: įrašų nėra

### 12. Registro pastabos ir nuorodos: įrašų nėra

### 13. Kita informacija: įrašų nėra

### 14. Informacija apie duomenų sandoriui tikslinimą: įrašų nėra

UAB "Metrum LT"

**NEKILNOJAMOJO DAIKTO  
KADASTRINIŲ MATAVIMŲ BYLA**

Tomas: 1

Nekilnojamojo turto objektas: **Inžinerinis statinys**

Registro Nr.: **44/3264054 (Statiniai)**

Adresas: **Kazlų Rūdos sav. Ažuolų Būdos k. Ateities g.**

Lapų skaičius: 10



**SUDERINTA**

Valstybės įmonė Registrų centras

*Elektroniniu parašu pasirašė:* Raminta Kovalevskienė

*Pareigos:* Vyresnioji kadastro specialistė

*Laiko žyma:* 2023-09-13 14:48:12

Tomo Nr. 1  
Registro 44/3264054

### BYLOS TOMO VIDAUS APYRAŠAS

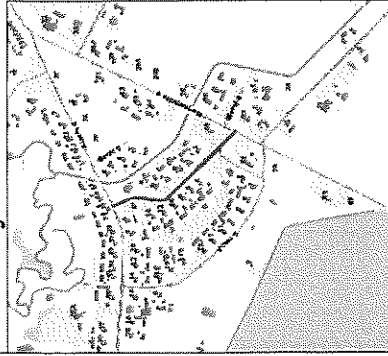
Eil. Nr.	Dokumento pavadinimas	Dokumento		Lapų skaič.	Bylos lapų numeriai	Pastabos
		Nr.	Data			
1	Statinio planas "STATINIŲ IŠDĖSTYMO PLANAS"		2023-09-06	1	1	
2	KOORDINACIŲ ŽINIARAŠTIS KZ		2023-09-06	2	2-3	
3	KELIO / GATVĖS IR JO SUDĖTINIŲ DALIŲ KADASTRO DUOMENYS 1K FORMA		2023-09-06	2	4-5	
4	KELIO / GATVĖS IR JO SUDĖTINIŲ DALIŲ VERČIŲ NUSTATYMAS 2K FORMA		2023-09-06	1	6	
5	KELIO / GATVĖS VAŽIUOJAMOSIOS DALIES IR ŽEMĖS SANKASOS KADASTRO DUOMENYS 3K FORMA		2023-09-06	1	7	
6	KELIO / GATVĖS SANKRYŽŲ, TILTŲ, VIADUKŲ, ESTAKADŲ, PRALAIĐŲ, AUTOBUSŲ SUSTOJIMO IR POILSIO AIKŠTELIŲ, ŠVIESOFORŲ, KELIO ORO SĄLYGŲ STEBĖJIMO IR TRANSPORTO APSKAITOS ĮRENGINIŲ KADASTRO DUOMENYS 4K FORMA		2023-09-06	2	8-9	

Vidaus apyrašo lapų 9

Matininkė Ieva Komisoraitienė

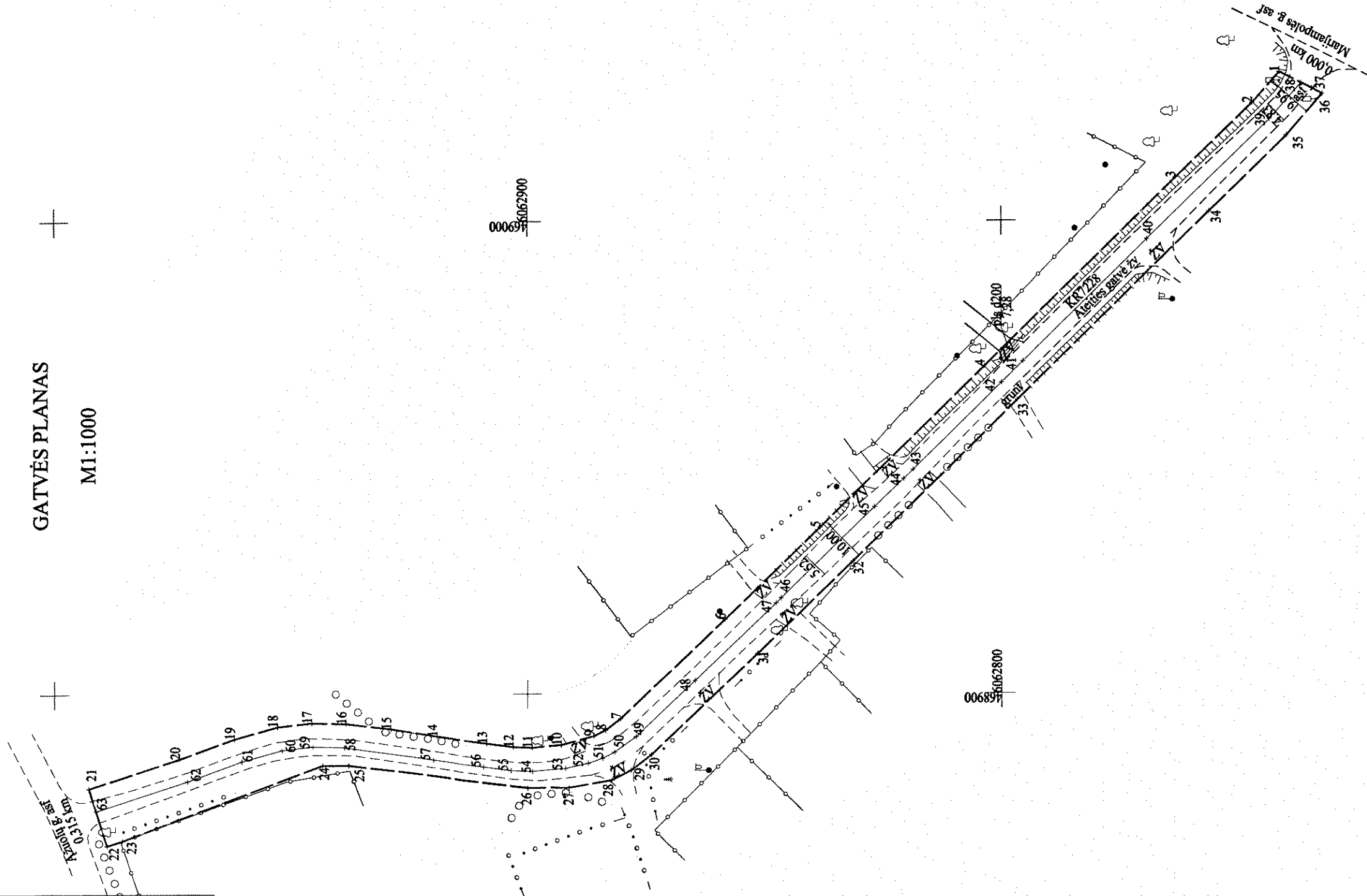


Išdėstymo schema




# GATVĖS PLANAS

M1:1000



Kadastro duomenimis nustatyti naudota medžiaga	
Medžiagos pavadinimas	Medžiagos parengimo data
Kadastriniai matavimai	2023-09-06
Objekto pavadinimas	Ateities gatvė
Objekto buvimo vieta/adresas	Kazlų Rūdos sav. Ažuolų Būdos k. Ateities g.
Kadastro duomenų nustatymo data	2023-09-06
<p>UAB "Metrum LT", kodas: 303644359, adresas: Marijampolė, Vytauto g. 34A el. pašto adresas (-ai): ieva@metrumlt.eu, tel.: + 370 664 640 46</p>	
Matavimo kvalifikacijos pažymėjimo Nr. 2M-M-2892	Pareigos Vardas ir pavardė
	IEVA KOMISORAITIENĖ
	Data
	2023-09-06



1157623785

# GATVĒS PLANAS M 1:1000

Objekto buvimo vieta	Kazlų Rūdos sav. Ažuolų Būdos k. Ateities g.
Kelio ruožas	0.000 km. - 0.315 km.
Unikalus Nr.	4400-6208-8864

## KOORDINAČIŲ ŽINIARAŠTIS

Koordinacijų sistema: LKS94						
Kelio riba			Kelio ašis			
taško Nr.	X	Y	taško Nr.	ataskaitos taško km	X	Y
1	6062741,26	469031,10	38	0,000	6062736,62	469028,80
2	6062747,00	469024,60	39	0,010	6062743,37	469021,16
3	6062763,08	469008,89	40	0,046	6062769,15	468995,97
4	6062803,62	468969,28	41	0,083	6062795,43	468970,29
5	6062838,24	468935,16	42	0,089	6062799,98	468965,81
6	6062858,41	468915,77	43	0,116	6062818,65	468947,43
7	6062880,49	468894,75	44	0,118	6062820,62	468945,49
8	6062883,65	468892,34	45	0,127	6062826,68	468939,52
9	6062886,09	468891,08	46	0,155	6062846,53	468920,26
10	6062892,88	468889,17	47	0,156	6062847,63	468919,20
11	6062899,02	468888,65	48	0,180	6062864,80	468902,78
12	6062903,03	468888,85	49	0,197	6062877,24	468890,94
13	6062908,67	468889,60	50	0,203	6062881,78	468887,68
14	6062919,34	468891,01	51	0,205	6062884,25	468886,40
15	6062929,09	468892,63	52	0,209	6062887,32	468885,31
16	6062938,49	468893,81	53	0,213	6062891,99	468884,23
17	6062945,68	468893,97	54	0,220	6062898,93	468883,64
18	6062952,92	468893,15	55	0,225	6062903,48	468883,86
19	6062961,97	468890,61	56	0,231	6062909,33	468884,64
20	6062973,49	468886,42	57	0,242	6062920,08	468886,07
21	6062992,86	468880,13	58	0,261	6062938,86	468888,82
22	6062989,08	468868,05	59	0,267	6062945,45	468888,96
23	6062985,84	468869,06	60	0,274	6062951,95	468888,23
24	6062943,48	468884,96	61	0,283	6062960,44	468885,85
25	6062937,98	468884,99	62	0,295	6062971,87	468881,69
26	6062899,98	468880,15	63	0,315	6062991,37	468875,37
27	6062891,33	468880,13				
28	6062882,40	468881,73				
29	6062878,28	468883,86				
30	6062873,99	468887,13				



Ieva Komisoraitienė  
(vardas, pavardė)

Žiniaraštį sudarė:  
Matininkas, nustatęs  
kadastro duomenis



1157623785

# GATVĒS PLANAS M 1:1000

Objekto buvimo vieta	Kazių Rūdos sav. Ažuolų Būdos k. Ateities g.
Kelio ruožas	0.000 km. - 0.315 km.
Unikalus Nr.	4400-6208-8864


## KOORDINAČIŲ ŽINIARAŠTIS

Koordinacijų sistema: LKS94						
Kelio riba			Kelio ašis			
taško Nr.	X	Y	taško Nr.	atskaitos taško km	X	Y
31	6062851,50	468908,54				
32	6062831,26	468927,99				
33	6062796,62	468962,14				
34	6062756,09	469001,74				
35	6062739,75	469017,71				
36	6062732,12	469026,48				
37	6062734,33	469027,67				

Žiniaraštį sudarė:  
Matininkas, nustatęs  
kadastro duomenis



1157623785



(parašas)

Ieva Komisoraitienė  
(vardas, pavardė)

UAB "Metrum LT", kodas: 303644359, adresas: Marijampolė, Vytauto g. 34A  
Matininkas(-ė) IEVA KOMISORAITIENĖ, kvalifikacijos pažymėjimo Nr. 2M-M-2892, el. pašto adresas (-ai):  
ieva@metrumlt.eu, tel.: + 370 664 640 46

**KELIO / GATVĖS IR JO SUDĖTINIŲ DALIŲ KADASTRO DUOMENYS**

**Adresas** Kazlų Rūdos sav. Ažuolų Būdos k. Ateities g.  
**Paskirtis** Kelių (gatvių)  
**Pavadinimas** Ateities gatvė  
**Žymėjimas plane** 38-63  
**Kadastro duomenų nustatymo data** 2023-09-06  
**Statybos būklė** Unikalus numeris 4400-6208-8864

Kelias, kelio sudėtinės dalys	Mato vienetas	Kiekis
1	2	3
Gatvė	km	0,315
Įvažiavimas, nuovaža	vnt.	11
Pralaida	vnt.	1
Pralaida	m	7,28

matininkė



IEVA KOMISORAITIENĖ



\* 1 1 5 7 6 5 3 0 0 8 \*

Lapas 1 iš 1

UAB "Metrum LT", kodas: 303644359, adresas: Marijampolė, Vytauto g. 34A  
 Matininkas(-ė) IEVA KOMISORAITIENĖ, kvalifikacijos pažymėjimo Nr. 2M-M-2892, el. pašto adresas (-ai):  
 ieva@metrumlt.eu, tel.: + 370 664 640 46


### KELIO / GATVĖS IR JO SUDĖTINIŲ DALIŲ KADASTRO DUOMENYS

Adresas Kazlų Rūdos sav. Ažuolų Būdos k. Ateities g.  
 Paskirtis Kelių (gatvių)  
 Pavadinimas Ateities gatvė  
 Žymėjimas plane 38-63  
 Kadastro duomenų nustatymo data 2023-09-06  
 Statybos būklė Unikalus numeris 4400-6208-8864

Statybos pradžios metai:	1982	Kelio Nr.:	KR7228
Statybos pabaigos metai:	1982	Kelio ruožas:	0,000-0,315
Rekonstravimo pradžios metai:		Ilgis: km	0,315
Rekonstravimo pabaigos metai:		Gatvės kategorija:	D
Kap. remonto pradžios metai:		Statinio kategorija:	Neypatingasis
Kap. remonto pabaigos metai:		Baigtumo procentas: %	100
Papr. remonto pradžios metai:			
Papr. remonto pabaigos metai:			

Kelias, kelio sudėtinės dalys	Mato vienetas	Kiekis
1	2	3
Gatvės atkarpa 38-39	km	0,010
Gatvės atkarpa 39-63	km	0,305
[važiavimas, nuovaža 40	vnt.	1
[važiavimas, nuovaža 41	vnt.	1
[važiavimas, nuovaža 42	vnt.	1
[važiavimas, nuovaža 43	vnt.	1
[važiavimas, nuovaža 44	vnt.	1
[važiavimas, nuovaža 45	vnt.	1
[važiavimas, nuovaža 46	vnt.	1
[važiavimas, nuovaža 47	vnt.	1
[važiavimas, nuovaža 48	vnt.	1
[važiavimas, nuovaža 50	vnt.	1
[važiavimas, nuovaža 52	vnt.	1
Pralaida 41	m	7,28
Pralaida 41	vnt.	1

matininkė



IEVA KOMISORAITIENĖ



\* 1 1 5 7 6 5 3 0 0 3 \*

2023-09-28 09:49:15

Lapas 1 iš 1

UAB "Metrum LT", kodas: 303644359, adresas: Marijampolė, Vytauto g. 34A  
 Matininkas(-ė) IEVA KOMISORAITIENĖ, kvalifikacijos pažymėjimo Nr. 2M-M-2892, el. pašto adresas (-ai): ieva@metrumlt.eu, tel.: + 370 664 640 46


### KELIO / GATVĖS IR JO SUDĖTINIŲ DALIŲ VERČIŲ NUSTATYMAS

Pavadinimas Ateities gatvė  
 Kelio reikšmė  
 Kelio numeris KR7228  
 Kadastro duomenų nustatymo data 2023-09-06  
 Vertės nustatymo data 2023-09-06

Kelio sudėtinės dalies pavadinimas	Atskaitos taškai	Kasmetinis vertės mažinimo koeficientas	Matavimo vienetas	Kiekis	Įkainojimo pagrindas	Vidutinė vieneto stąybos vertė po indeksavimo, Eur	Atkūrimo kaštai (statybinė vertė), Eur	Nusidėėjimas %	Atkūriamoji vertė, Eur	Vietovės pataisos koeficientas	Vidutinė rinkos vertė, Eur
1	2	3	4	5	6	7	8	9	10	11	12
Gatvės atkarpa 38-39	38-39	5	km	0,01	NTK 2023-3-2.5	420254	4200	75	1050	1	1050
Gatvės atkarpa 39-63	39-63	10	km	0,305	NTK 2023-3.2.20.1	178350	54400	75	13600	1	13600
Viso							58600		14700		14700

matininkė

IEVA KOMISORAITIENĖ



\* 1 1 5 7 6 5 3 0 0 9 \*

2023-09-28 09:49:26


Lapas 1 iš 1

UAB "Metrum LT", kodas: 303644359, adresas: Marijampolė, Vytauto g. 34A  
 Matininkas(-ė) IEVA KOMISORAITIENĖ, kvalifikacijos pažymėjimo Nr. 2M-M-2892, el. pašto adresas (-ai): ieva@metrumlt.eu, tel.: + 370 664 640 46

### KELIO / GATVĖS VĄŽIUOJAMOSIOS DALIES IR ŽEMĖS SANKASOS KADASTRO DUOMENYS

Pavadinimas Atcieties gatvė  
 Kelio reikšmė  
 Kelio numeris KR7228  
 Kadastro duomenų nustatymo data 2023-09-06

Kelio sudėtinės dalies pavadinimas	Ruožo su vienodais kelio dangos ir sankasos pločiais ir tipais pradžia				Ruožo su vienodais kelio dangos ir sankasos pločiais ir tipais pabaiga				Ruožo ilgis, km.	Eismo juostų skaičius	Kelio plotis, m	Kelio sankasos plotis, m	Kelio dangos tipas	Kelio dangos rūšis	Metai				
	atskaitos duomenys ašyje		koordinatės		atskaitos duomenys ašyje		koordinatės								Statybos	Rekonstravimo	Pradžios/Pabaigos		
	taško Nr.	km	X	Y	taško Nr.	km	X	Y											
1	2	3	4	5	6	7	8	9	10	11	12	13	14	15	16	17	18	19	20
Gatvės atkarpa 38-39	38	0,000	6062736,62	469028,80	39	0,01	6062743,37	469021,16	0,010	Viena	9,95			4,83	Asfaltbetonis	1982			
Gatvės atkarpa 39-63	39	0,01	6062743,37	469021,16	63	0,315	6062991,37	468875,37	0,305	Dvi	10			5,52	Žvyras	1982			



matininkė

IEVA KOMISORAITIENĖ



\* 1 1 5 7 6 5 3 0 0 4 \*

2023-09-28 09:49:44

Lapas 1 iš 1

UAB "Metrum LT", kodas: 303644359, adresas: Marijampolė, Vytauto g. 34A  
 Matininkas(-ė) IEVA KOMISORAITIENĖ, kvalifikacijos pažymėjimo Nr. 2M-M-2892, el. pašto adresas (-ai): ieva@metrumlt.eu, tel.: + 370 664 640 46

**KELIO / GATVĖS SANKRYŽŲ, TILTŲ, VIADUKŲ, ESTAKADŲ, PRALAIĐŲ, AUTOBUSŲ SUSTOJIMO IR POILSIO AIKŠTELIŲ,  
 ŠVIESOFORŲ, KELIO ORO SALYGŲ STEBĖJIMO IR TRANSPORTO APSKAITOS ĮRENGINIŲ KADASTRO DUOMENYS**


Pavadinimas Ateities gatvė

Kelio reikšmė

Kelio numeris KR7228

Kadastro duomenų nustatymo data 2023-09-06

Kelio sudėtinės dalies pavadinimas	Atskaitos duomenys ašyje		Centro koordinatės		Medžiaga/ Dangos rūšis	Mato vienetas	Kiekis	Kelio pusė	Kliūties pavadinimas	Metai			
	taško Nr.	km	X	Y						Statybos	Pradžios/Pabaigos	Rekonstravimo	Kapitalinio remonto
1	2	3	4	5	6	7	8	9	10	11	12	13	14
Įvažiavimas, nuovaža 40	40	0,046	6062769,15	468995,97	Žvyras	vnt.	1	Kairė		1982			
Įvažiavimas, nuovaža 41	41	0,083	6062795,43	468970,29	Žvyras	vnt.	1	Dešinė		1982			
Įvažiavimas, nuovaža 42	42	0,089	6062799,98	468965,81	Gruntas	vnt.	1	Kairė		1982			
										1982			




\* 1 1 5 7 6 5 3 0 0 5 \*

Lapas 1 iš 2

1	2	3	4	5	6	7	8	9	10	11	12	13	14
Įvažiavimas, nuovaža 43	43	0,116	6062818,65	468947,43	Žvyras	vnt.	1	Kairė		1982			
Įvažiavimas, nuovaža 44	44	0,118	6062820,62	468945,49	Žvyras	vnt.	1	Dešinė		1982			
Įvažiavimas, nuovaža 45	45	0,127	6062826,68	468939,52	Žvyras	vnt.	1	Dešinė		1982			
Įvažiavimas, nuovaža 46	46	0,155	6062846,53	468920,26	Žvyras	vnt.	1	Dešinė		1982			
Įvažiavimas, nuovaža 47	47	0,156	6062847,63	468919,2	Žvyras	vnt.	1	Kairė		1982			
Įvažiavimas, nuovaža 48	48	0,18	6062864,8	468902,78	Žvyras	vnt.	1	Kairė		1982			
Įvažiavimas, nuovaža 50	50	0,203	6062881,78	468887,68	Žvyras	vnt.	1	Kairė		1982			
Įvažiavimas, nuovaža 52	52	0,209	6062887,32	468885,31	Žvyras	vnt.	1	Dešinė		1982			
Pralaida 41	41	0,083	6062798,26	468972,48	Plastikas	m	7,28	Dešinė		1982			

matininkė



IEVA KOMISORAITIENĖ



\* 1 1 5 7 6 5 3 0 0 5 \*

Lapas 2 iš 2

2023-09-28 09:49:53

<b>DETALŪS METADUOMENYS</b>	
<b>Dokumento sudarytojas (-ai)</b>	Kazlų Rūdos savivaldybė
<b>Dokumento pavadinimas (antraštė)</b>	ATEITIES G. AŽUOLŲ BŪDOS K., KAZLŲ RŪDOS SEN., KAZLŲ RŪDOS SAV. KAPITALINIO REMONTO PROJEKTAVIMO UŽDUOTIS
<b>Dokumento registracijos data ir numeris</b>	2023-12-19 Nr. Vd-4349
<b>Dokumento gavimo data ir dokumento gavimo registracijos numeris</b>	-
<b>Dokumento specifikacijos identifikavimo žymuo</b>	ADOC-V1.0
<b>Parašo paskirtis</b>	Pasirašymas
<b>Parašą sukūrusio asmens vardas, pavardė ir pareigos</b>	Ingrida Černiauskienė Vedėjas
<b>Parašo sukūrimo data ir laikas</b>	2023-12-19 11:26
<b>Parašo formatas</b>	Einamojo galiojimo (XAdES-EPES)
<b>Laiko žymoje nurodytas laikas</b>	
<b>Informacija apie sertifikavimo paslaugų teikėją</b>	ADIC CA ECC
<b>Sertifikato galiojimo laikas</b>	2023-07-03 10:12 - 2027-07-02 10:12
<b>Parašo paskirtis</b>	Tvirtinimas
<b>Parašą sukūrusio asmens vardas, pavardė ir pareigos</b>	Alvydas Kašinskas Vedėjas
<b>Parašo sukūrimo data ir laikas</b>	2023-12-19 11:52
<b>Parašo formatas</b>	Einamojo galiojimo (XAdES-EPES)
<b>Laiko žymoje nurodytas laikas</b>	
<b>Informacija apie sertifikavimo paslaugų teikėją</b>	ADIC CA ECC
<b>Sertifikato galiojimo laikas</b>	2023-07-03 10:11 - 2027-07-02 10:11
<b>Informacija apie būdus, naudotus metaduomenų vientisumui užtikrinti</b>	-
<b>Pagrindinio dokumento priedų skaičius</b>	1
<b>Pagrindinio dokumento pridedamų dokumentų skaičius</b>	0
<b>Priedamo dokumento sudarytojas (-ai)</b>	-
<b>Priedamo dokumento pavadinimas (antraštė)</b>	1.13.1 Ateities g., AB PU.pdf
<b>Priedamo dokumento registracijos data ir numeris</b>	-
<b>Programinės įrangos, kuria naudojantis sudarytas elektroninis dokumentas, pavadinimas</b>	Elpako v.20231208.1
<b>Informacija apie elektroninio dokumento ir elektroninio (-ių) parašo (-ų) tikrinimą (tikrinimo data)</b>	Tikrinant dokumentą nenustatyta jokių klaidų (2023-12-20)
<b>Elektroninio dokumento nuorašo atspausdinimo data ir ją atspausdinęs darbuotojas</b>	2023-12-20 nuorašą suformavo Virginija Saldukaitienė
<b>Paieškos nuoroda</b>	-
<b>Papildomi metaduomenys</b>	-



**geoinfra**

UAB „Geoinfra“, Ažuolų g. 2, Tauragė; įmonės kodas 303234869  
el. paštas [Info@geoinfra.lt](mailto:Info@geoinfra.lt); Mob. tel. 8 672 44 765

## **TOPOGRAFINIS PLANAS**

**M 1:500**

**OBJEKTAS: Kazlų Rūdos sav., Kazlų Rūdos sen., Ažuolų Būda, Ateities g.**

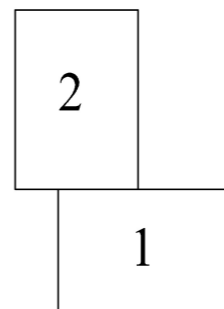
**UNIKALUS OBJEKTO SUDERINIMO NR: TIIS1-20240508-027260**

**2024 m.**



Objekto vieta

## Lapų išdėstymo schema

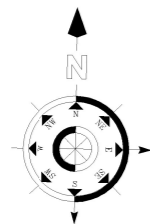


Geoidas – Lit 15G

Aukščių sistema: LAS07

Koordinacijų sistema: LKS 94

Horizontalus tinklumas – 5cm, Vertikalus tikslumas 4cm



PAREIGOS	PAVARDĖ	PARAŠAS			
Geodezininkas	B. Preimonas		UAB "GEOINFRA" Ažuolių g. 2, Tauragė; įmonės kodas 303234869		
			Kazlų Rūdos sav., Kazlų Rūdos sen., Ažuolių Būda, Ateities g.		
Kvalifikacijos pažymėjimas IGKV-1801		BREŽINYS	topografinis planas (Pilnas planas)		
Paraiškos nr. THSI-20240508-027260		Objekto Nr.	MASTELIS	Lapas/Lapų	Data
UŽSAKOVAS			1:500	1/2	2024.04.05

